

RECUEIL DES ACTES
ADMINISTRATIFS SPÉCIAL
N°39-2023-07-017

PUBLIÉ LE 27 JUILLET 2023

Sommaire

DDETSPP 39 /

39-2023-07-21-00014 - 12-2023 - Récépissé déclaration SAP MAISON PARTAGÉE COURTEFONTAINE (2 pages) Page 4

39-2023-07-21-00015 - Récépissé retrait déclaration SAP LE BIHAN Jérôme (2 pages) Page 7

Direction départementale des territoires du Jura /

39-2023-07-27-00001 - AP modif annexe nomination LL 2022-2024 (1 page) Page 10

39-2023-07-21-00030 - Arrêté n° 2023-07-20-013 portant modification du régime forestier en forêt communale de FONCINE-LE-HAUT (9 pages) Page 12

39-2023-07-21-00026 - Arrêté n° 2023-07-20-009 portant modification du régime forestier en forêt communale de NANCHEZ (9 pages) Page 22

39-2023-07-21-00027 - Arrêté n° 2023-07-20-010 portant modification du régime forestier en forêt communale de MONTHOLIER (5 pages) Page 32

39-2023-07-21-00028 - Arrêté n° 2023-07-20-011 portant modification du régime forestier en forêt communale de CERNON (5 pages) Page 38

39-2023-07-21-00029 - Arrêté n° 2023-07-20-012 portant modification régime forestier en forêt communale de CHAUX DU DOMBIEF (7 pages) Page 44

39-2023-07-21-00025 - Arrêté n°2023-07-17-003 portant mise en demeure de régulariser la situation administrative de Messieurs LANCE Christophe et Hervé pour un établissement d'élevage de daims et de cerfs élaphe sur la commune de Rochefort sur Nenon (2 pages) Page 52

39-2023-07-26-00002 - Arrêté n°2023-07-20-015 portant mesures temporaires de restriction de la navigation en dérogation au règlement particulier de police de la retenue de VOUGLANS pour la manifestation "concours de pêche en "float-tube" sur le lac de Vouglans le " septEmbre 2023 (3 pages) Page 55

39-2023-07-26-00003 - Arrêté n°2023-07-25-001 portant mesures temporaires de restriction de la navigation en dérogation au règlement particulier de police de la retenue de VOUGLANS pour la manifestation nautique du 37ème triathlon international du Jura (épreuve de natation) (4 pages) Page 59

39-2023-07-21-00024 - Arrêté portant application_RF-CHATELNEUF (6 pages) Page 64

39-2023-07-21-00023 - Arrêté portant application_RF-CHILLY LE VIGNOBLE (4 pages) Page 71

39-2023-07-21-00016 - Arrêté portant application_RF-LA-BOISSIERE (3 pages) Page 76

39-2023-07-21-00017 - Arrêté portant application_RF-LES CROZETS (4 pages) Page 80

| | |
|---|----------|
| 39-2023-07-21-00018 - Arrêté portant application_RF-PORT LESNEY (4 pages) | Page 85 |
| 39-2023-07-21-00021 - Arrêté portant application_RF-SAPOIS (4 pages) | Page 90 |
| 39-2023-07-21-00020 - Arrêté portant application_RF-SERGENAUX?? (4 pages) | Page 95 |
| 39-2023-07-21-00019 - Arrêté portant application_RF-SUPT (3 pages) | Page 100 |
| 39-2023-07-21-00031 - Arrêté préfectoral portant autorisation au titre de l'article L. 333-3 du code rural et de la pêche maritime de prise de contrôle de la société GAEC DE LA TILLETTE (2 pages) | Page 104 |
| Préfecture du Jura / | |
| 39-2023-07-21-00022 - Arrêté préfectoral portant habilitation funéraire PF TANIER (2 pages) | Page 107 |
| 39-2023-07-25-00001 - Dérogation aux hauteurs de survol des agglomérations et des rassemblements de personnes ou d'animaux - Cas n°1 - SAS RECTIMO AIR TRANSPORTS - du 26 août 2023 au 26 août 2025 (5 pages) | Page 110 |
| 39-2023-07-26-00001 - Dérogation aux hauteurs de survol des agglomérations et des rassemblements de personnes ou d'animaux - Cas n°1 - SAS SINTEGRA - du 23 août 2023 au 23 août 2025 (5 pages) | Page 116 |
| 39-2023-07-17-00008 - DREETS (4 pages) | Page 122 |
| UT DREAL 39 / | |
| 39-2023-07-18-00001 - PREF39-IMP23071911180 (14 pages) | Page 127 |

DDETSPP 39

39-2023-07-21-00014

12-2023 - Récépissé déclaration SAP MAISON
PARTAGÉE COURTEFONTAINE



PRÉFET DU JURA

*Liberté
Égalité
Fraternité*

Direction Départementale de l'Emploi, du Travail, des Solidarités
et de la Protection des Populations

Récépissé de déclaration d'un organisme de services à la personne enregistré sous le N° SAP952391506 – Acte 12/2023

Vu le code du travail et notamment les articles L.7231-1 à L.7233-2, R.7232-16 à R.7232-22, D.7231-1 et D.7233-1 à D.7233-5 ;

Vu le code de l'action sociale et des familles, notamment l'article D.312-6-2 ;

Vu l'arrêté n° 39 2022 0114 DDETSPP du 23 août 2022, portant délégation générale de signature du Préfet du Jura à Monsieur Erick KEROURIO, Directeur départemental de la DDETSPP ;

Vu l'arrêté n° 39 2022 0116 DDETSPP du 24 août 2022, portant subdélégation de signature de Monsieur le Directeur de la DDETSPP aux chefs de service ;

Vu la demande de déclaration déposée par l'organisme MAISON PARTAGÉE DE COURTEFONTAINE, 1 rue de Villars – 39700 COURTEFONTAINE, le 14 juillet 2023 ;

Le Préfet du Jura, Chevalier de l'Ordre National du Mérite

Constate :

Qu'une déclaration d'activités de services à la personne a été déposée auprès de la DDETSPP du Jura le 14 juillet 2023 par Madame Martine RIVA en qualité de dirigeante pour l'organisme "MAISON PARTAGÉE DE COURTEFONTAINE" dont l'établissement principal est situé 1 rue de Villars – 39700 COURTEFONTAINE et enregistré sous le N° SAP952391506 pour les activités suivantes :

Activité(s) relevant uniquement de la déclaration (mode prestataire) :

- Entretien de la maison et travaux ménagers,
- Petits travaux de jardinage,
- Travaux de petit bricolage,
- Préparation de repas à domicile,
- Livraison de repas à domicile,
- Collecte et livraison de linge repassé.

Toute modification concernant les activités exercées devra faire l'objet d'une déclaration modificative préalable.

Sous réserve d'être exercées à titre exclusif (ou sous réserve d'une comptabilité séparée pour les personnes morales dispensées de cette condition), ces activités ouvrent droit au bénéfice des dispositions des articles L.7233-2 du code du travail et L.241-10 du code de la sécurité sociale dans les conditions prévues par ces articles.

Les effets de la déclaration courent à compter du jour du dépôt de la déclaration sous réserve des dispositions de l'article R.7232-18 du code du travail.

Le présent récépissé n'est pas limité dans le temps. La déclaration a une portée nationale.

Le cas échéant :

En application des articles L.7232-1 et R.7232-1 à R.7232-15, les activités nécessitant un agrément (l de l'article D.7231-1 du code du travail) n'ouvrent droit à ces dispositions que si l'organisme a préalablement obtenu l'agrément ou le renouvellement de cet agrément dans le ou les département(s) d'exercice de ses activités.

De même, en application de l'article D.312-6-2 du code de l'action sociale et des familles, les activités nécessitant une autorisation n'ouvrent droit à ces dispositions que si l'organisme a préalablement obtenu l'autorisation ou le renouvellement de cette autorisation.

L'enregistrement de la déclaration peut être retiré dans les conditions fixées aux articles R.7232-20 à R.7232-22 du code du travail.

Le présent récépissé est publié au recueil des actes administratifs de la préfecture.

La présente décision peut, à compter de sa publication, faire l'objet d'un recours gracieux auprès de la DDETSPP – Direction Départementale de l'Emploi du Travail des Solidarités et de la Protection des Populations du Jura ou d'un recours hiérarchique adressé au ministre chargé de l'économie - Direction générale des entreprises - sous-direction des services marchands, 61 boulevard Vincent Auriol, 75703 Paris cedex13.

Elle peut également faire l'objet d'un recours contentieux dans un délai de deux mois à compter de sa publication auprès du Tribunal Administratif de Besançon - 30 Rue Charles Nodier - 25000 Besançon.

Le tribunal administratif peut être saisi par l'application informatique « Télérecours citoyen » accessible sur le site internet www.telerecours.fr.

En cas de rejet du recours gracieux ou hiérarchique ou en l'absence de réponse à ce recours (rejet implicite), un recours contentieux devant le tribunal administratif de Besançon peut également être formé contre la décision initiale dans un délai de deux mois à compter de ce rejet

A Lons-le-Saunier, le 21 juillet 2023

Le Directeur départemental

Erick KEROURIO



DDETSPP 39

39-2023-07-21-00015

Récépissé retrait déclaration SAP LE BIHAN
Jérôme



PRÉFET DU JURA

*Liberté
Égalité
Fraternité*

Direction Départementale de l'Emploi, du Travail, des Solidarités
et de la Protection des Populations

**Récépissé de retrait d'enregistrement de
déclaration d'un organisme de services à la personne
enregistré sous le N° SAP818663809 – Acte 88B
N° SIRET : 818 663 809 00015
(Article L. 7232-1-1 du code du travail)**

Vu le code du travail et notamment les articles L.7231-1 à L.7233-2, R.7232-16 à R.7232-22, D.7231-1 et D.7233-1 à D.7233-5 ;

Vu l'arrêté n° 39 2022 0114 DDETSPP du 23 août 2022, portant délégation générale de signature du Préfet du Jura à Monsieur Erick KEROURIO, Directeur départemental de la DDETSPP ;

Vu l'arrêté n° 39 2022 0116 DDETSPP du 24 août 2022, portant subdélégation de signature de Monsieur le Directeur de la DDETSPP aux chefs de service ;

Vu le récépissé de déclaration de l'organisme « LE BIHAN Jérôme » en date du 16 mars 2016 enregistré auprès de la DDETSPP du Jura, sous le N°SAP 818663809 ;

Vu la lettre de mise en demeure adressée en recommandé avec accusé réception le 4 juillet 2023 ;

En l'absence de réponse dans le délai imparti de 15 jours ;

Le préfet du Jura, Chevalier de l'Ordre National du Mérite

Constate :

Que l'organisme n'a pas respecté les dispositions de l'article R.7232-19 du Code du Travail qui prévoit que « la personne morale ou l'entrepreneur individuel qui a effectué une déclaration produit au moins chaque trimestre un état d'activité et chaque année un bilan qualitatif et quantitatif de l'activité exercée au titre de l'année écoulée ainsi qu'un tableau statistique annuel ».

Décide :

En application de l'article R.7232-20 du Code du Travail, le récépissé d'enregistrement de la déclaration de l'organisme "LE BIHAN Jérôme" SAP818663809 en date du 16 mars 2016 est retiré à compter du 20 juillet 2023.

Ce retrait entraîne la perte des avantages fiscaux et des exonérations de charges sociales.

En application de l'article R. 7232-21 du code du travail, l'organisme "LE BIHAN Jérôme" SAP818663809 en informe sans délai l'ensemble des bénéficiaires de ses prestations par lettre individuelle. A défaut de l'accomplissement de cette obligation, et après mise en demeure restée sans effet, le préfet de publiera au frais de l'organisme "LE BIHAN Jérôme" SAP818663809 sa décision dans deux journaux locaux (ou dans un journal local et un journal à diffusion nationale lorsque les activités en cause sont exercées sur le territoire d'au moins deux régions).

Le présent récépissé sera publié au recueil des actes administratifs de la préfecture.

La présente décision peut, à compter de sa publication, faire l'objet d'un recours gracieux auprès de la DDETSPP – Direction Départementale de l'Emploi du Travail des Solidarités et de la Protection des Populations du Jura ou d'un recours hiérarchique adressé au ministre chargé de l'économie - Direction générale des entreprises - sous-direction des services marchands, 61 boulevard Vincent Auriol, 75703 Paris cedex13.

Elle peut également faire l'objet d'un recours contentieux dans un délai de deux mois à compter de sa publication auprès du Tribunal Administratif de Besançon - 30 Rue Charles Nodier - 25000 Besançon.

Le tribunal administratif peut être saisi par l'application informatique « Télérecours citoyen » accessible sur le site internet www.telerecours.fr.

En cas de rejet du recours gracieux ou hiérarchique ou en l'absence de réponse à ce recours (rejet implicite), un recours contentieux devant le tribunal administratif de Besançon peut également être formé contre la décision initiale dans un délai de deux mois à compter de ce rejet

A Lons-le-Saunier, le 20 juillet 2023

Le Directeur départemental

Erick KEROURIO



Direction départementale des territoires du Jura

39-2023-07-27-00001

AP modif annexe nomination LL 2022-2024

Arrêté n° 2023-06-27-002
portant modification de l'annexe de l'arrêté
n° 2019-12-18-002 nommant les lieutenants
de louveterie du département du Jura pour la
période du 1^{er} janvier 2020 au
31 décembre 2024

LE PRÉFET DU JURA
Chevalier de l'ordre national du Mérite

Vu le Code de l'environnement, notamment les articles L 427-1 à L 427-7 et R 427-1 à R 427-4 ;

Vu l'arrêté ministériel du 14 juin 2010 modifié, relatif aux lieutenants de louveterie et notamment son article 11 ;

Vu le décret modifié n° 2004-374 du 29 avril 2004 relatif au pouvoir des préfets, à l'organisation et à l'action des services de l'État dans les régions et département ;

Vu le décret du 29 juillet 2022 portant nomination du préfet du Jura, Monsieur Serge CASTEL.

Vu l'arrêté préfectoral DDT n° 2019-12-18-001 du 31 décembre 2019, modifié, nommant les lieutenants de louveterie du département du Jura pour la période du 1^{er} janvier 2020 au 31 décembre 2024 ;

Vu l'arrêté préfectoral n°2022-08-23-00006 du 23 août 2022 portant délégation à M. Nicolas FOURRIER, directeur départemental des territoires ;

Considérant les nominations de nouveaux lieutenants de louveterie, arrêté n°2022-11-21-004 du 21 novembre 2022 et arrêté n° 2023-06-09-001 du 14 juin 2023 ;

Sur proposition du directeur départemental des territoires du Jura ;

A R R Ê T E

Article 1^{er} : l'annexe de l'arrêté n° 2019-12-18-002 est modifié comme suit.

Article 2 : La secrétaire générale de la préfecture du Jura, la sous-préfète de Dole et la sous-préfète de Saint-Claude, le directeur départemental des territoires, le colonel commandant le groupement de gendarmerie du Jura et le chef du service départemental de l'office français de la biodiversité, sont chargés, chacun en ce qui le concerne, de l'exécution du présent arrêté dont une copie est transmise à chaque lieutenant de louveterie et dont mention est publiée au recueil des actes administratifs.

Lons-le-Saunier, le **27 JUL. 2023**

Pour le préfet et délégation,
Le directeur départemental des territoires,


Nicolas FOURRIER

Direction départementale des territoires du Jura

39-2023-07-21-00030

Arrêté n ° 2023-07-20-013 portant modification
du régime forestier en forêt communale de
FONCINE-LE-HAUT

Arrêté n° 2023-07-20-013
portant modification du régime forestier
en forêt communale de FONCINE-LE-HAUT

Le Préfet du Jura
Chevalier de l'ordre national du Mérite

Vu les articles L211-1 à L262-1 et R214-1 à R261-17 du Code forestier nouveau ;

Vu le décret du 29 juillet 2022 portant nomination du préfet du Jura, Monsieur Serge CASTEL.

Vu l'arrêté préfectoral n° 2022-08-23-00006 du 23 août 2022 portant délégation de signature à M. Nicolas FOURRIER, directeur départemental des territoires du Jura,

Vu l'arrêté n° 2022-08-23-00010 du 23 août 2022 portant subdélégation de signature de M. Nicolas FOURRIER, directeur départemental des territoires ;

Vu la délibération du Conseil Municipal de FONCINE-LE-HAUT du 28 octobre 2022, demandant la prise en compte des modifications foncières des surfaces relevant du régime forestier;

Vu le plan des lieux ;

Vu l'avis favorable de l'agence du Jura de l'office national des forêts du 14 mars 2023 ;

Vu la grille d'analyse technique n°9200-18-GUI-STR-035 validée par le MAA, les COFOR et l'ONF

Sur proposition de Madame la Secrétaire générale de la préfecture du Jura ;

A R R E T E

Article 1er : Application du régime forestier

Relèvent du régime forestier les parcelles ou parties de parcelles suivantes appartenant à la commune de Foncine-le-Haut situées sur son territoire communal :

| Territoire | Propriétaire | Référence | lieu-dit | Contenance totale | Contenance pour laquelle le régime forestier est demandé |
|-----------------|----------------------------|-----------|--------------------|-------------------|--|
| FONCINE-LE-HAUT | Commune de Foncine-Le-Haut | 0A 0850 | Renvers des Ruines | 0 ha 00 a 92 ca | 0 ha 00 a 92 ca |
| FONCINE-LE-HAUT | Commune de Foncine-Le-Haut | 0A 0853 | Renvers des Ruines | 0 ha 06 a 80 ca | 0 ha 06 a 80 ca |
| FONCINE-LE-HAUT | Commune de Foncine-Le-Haut | 0A 0854 | Renvers des Ruines | 0 ha 36 a 40 ca | 0 ha 36 a 40 ca |

| | | | | | |
|-----------------|----------------------------|---------|---------------------|-----------------|-----------------|
| FONCINE-LE-HAUT | Commune de Foncine-Le-Haut | 0A 0855 | Renvers des Ruines | 0 ha 05 a 80 ca | 0 ha 05 a 80 ca |
| FONCINE-LE-HAUT | Commune de Foncine-Le-Haut | 0A 0857 | Renvers des Ruines | 0 ha 03 a 20 ca | 0 ha 03 a 20 ca |
| FONCINE-LE-HAUT | Commune de Foncine-Le-Haut | 0A 0858 | Renvers des Ruines | 0 ha 03 a 21 ca | 0 ha 03 a 21 ca |
| FONCINE-LE-HAUT | Commune de Foncine-Le-Haut | 0A 0866 | Renvers des Ruines | 0 ha 13 a 63 ca | 0 ha 13 a 63 ca |
| FONCINE-LE-HAUT | Commune de Foncine-Le-Haut | 0A 0867 | Renvers des Ruines | 0 ha 60 a 05 ca | 0 ha 60 a 05 ca |
| FONCINE-LE-HAUT | Commune de Foncine-Le-Haut | 0A 0868 | Renvers des Ruines | 0 ha 58 a 32 ca | 0 ha 58 a 32 ca |
| FONCINE-LE-HAUT | Commune de Foncine-Le-Haut | 0A 0869 | Renvers des Ruines | 0 ha 13 a 31 ca | 0 ha 13 a 31 ca |
| FONCINE-LE-HAUT | Commune de Foncine-Le-Haut | 0A 0870 | Renvers des Ruines | 0 ha 43 a 05 ca | 0 ha 43 a 05 ca |
| FONCINE-LE-HAUT | Commune de Foncine-Le-Haut | 0A 0871 | Renvers des Ruines | 1 ha 63 a 15 ca | 1 ha 63 a 15 ca |
| FONCINE-LE-HAUT | Commune de Foncine-Le-Haut | 0A 0877 | Renvers des Ruines | 0 ha 26 a 50 ca | 0 ha 26 a 50 ca |
| FONCINE-LE-HAUT | Commune de Foncine-Le-Haut | 0H 0009 | Pasquiers Girardons | 1 ha 59 a 78 ca | 1 ha 59 a 78 ca |
| FONCINE-LE-HAUT | Commune de Foncine-Le-Haut | 0H 0468 | Au Gip Bouvard | 1 ha 60 a 10 ca | 1 ha 60 a 10 ca |
| FONCINE-LE-HAUT | Commune de Foncine-Le-Haut | AC 0061 | Sur la Doye | 0 ha 85 a 70 ca | 0 ha 85 a 70 ca |
| FONCINE-LE-HAUT | Commune de Foncine-Le-Haut | AC 0085 | Sur la Doye | 1 ha 64 a 10 ca | 1 ha 64 a 10 ca |
| FONCINE-LE-HAUT | Commune de Foncine-Le-Haut | AC 0087 | Sur la Doye | 1 ha 32 a 30 ca | 1 ha 32 a 30 ca |
| FONCINE-LE-HAUT | Commune de Foncine-Le-Haut | AC 0097 | Sur la Doye | 2 ha 20 a 10 ca | 2 ha 20 a 10 ca |
| FONCINE-LE-HAUT | Commune de Foncine-Le-Haut | AD 0010 | Aux Essards | 0 ha 12 a 88 ca | 0 ha 12 a 88 ca |
| FONCINE-LE-HAUT | Commune de Foncine-Le-Haut | AD 0011 | Aux Essards | 0 ha 68 a 61 ca | 0 ha 68 a 61 ca |
| FONCINE-LE-HAUT | Commune de Foncine-Le-Haut | AD 0012 | Aux Essards | 0 ha 17 a 00 ca | 0 ha 17 a 00 ca |

| | | | | | |
|-----------------|----------------------------|---------|-------------|-----------------|------------------|
| FONCINE-LE-HAUT | Commune de Foncine-Le-Haut | AD 0013 | Aux Essards | 0 ha 45 a 52 ca | 0 ha 45 a 52 ca |
| FONCINE-LE-HAUT | Commune de Foncine-Le-Haut | AD 0016 | Aux Essards | 0 ha 36 a 00 ca | 0 ha 36 a 00 ca |
| FONCINE-LE-HAUT | Commune de Foncine-Le-Haut | AD 0018 | Le Croz | 1 ha 77 a 00 ca | 1 ha 77 a 00 ca |
| FONCINE-LE-HAUT | Commune de Foncine-Le-Haut | AD 0032 | Le Croz | 0 ha 46 a 19 ca | 0 ha 46 a 19 ca |
| FONCINE-LE-HAUT | Commune de Foncine-Le-Haut | AD 0047 | Le Croz | 1 ha 03 a 49 ca | 1 ha 03 a 49 ca |
| FONCINE-LE-HAUT | Commune de Foncine-Le-Haut | AD 0063 | Le Croz | 0 ha 97 a 20 ca | 0 ha 97 a 20 ca |
| FONCINE-LE-HAUT | Commune de Foncine-Le-Haut | AD 0064 | Le Croz | 0 ha 88 a 90 ca | 0 ha 88 a 90 ca |
| FONCINE-LE-HAUT | Commune de Foncine-Le-Haut | AD 0074 | Aux Essards | 0 ha 00 a 34 ca | 0 ha 00 a 34 ca |
| | | | | TOTAL | 20 ha 49 a 55 ca |

Article 2 : Distraction du régime forestier

Sont distraites du régime forestier les parcelles ou parties de parcelles suivantes appartenant à la commune de Foncine-le-Haut situées sur son territoire :

| Territoire | Propriétaire | Référence | lieu-dit | Contenance totale | Contenance pour laquelle la distraction du régime forestier est demandée |
|-----------------|----------------------------|-----------|------------------|-------------------|--|
| FONCINE-LE-HAUT | Commune de Foncine-Le-Haut | OB 0086 | Pature du Bayard | 28 ha 07 a 68 ca | -2 ha 29 a 54 ca |
| FONCINE-LE-HAUT | Commune de Foncine-Le-Haut | AH 0110 | Le Croz | 0 ha 12 a 06 ca | -0 ha 12 a 06 ca |
| FONCINE-LE-HAUT | Commune de Foncine-Le-Haut | AH 0111 | Le Croz | 0 ha 05 a 04 ca | -0 ha 05 a 04 ca |
| FONCINE-LE-HAUT | Commune de Foncine-Le-Haut | AH 0112 | Le Croz | 0 ha 91 a 30 ca | -0 ha 91 a 30 ca |
| FONCINE-LE-HAUT | Commune de Foncine-Le-Haut | AH 0113 | Le Croz | 0 ha 44 a 93 ca | -0 ha 44 a 93 ca |
| FONCINE-LE-HAUT | Commune de Foncine-Le-Haut | AH 0114 | Le Croz | 3 ha 80 a 87 ca | -0 ha 61 a 84 ca |

| | | | | | |
|-----------------|----------------------------|---------|---------|-----------------|------------------|
| FONCINE-LE-HAUT | Commune de Foncine-Le-Haut | AH 0115 | Le Croz | 0 ha 10 a 66 ca | -0 ha 10 a 66 ca |
| FONCINE-LE-HAUT | Commune de Foncine-Le-Haut | AH 0117 | Le Croz | 0 ha 02 a 42 ca | -0 ha 02 a 42 ca |
| TOTAL | | | | | -4 ha 57 a 79 ca |

Article 3

La surface de la forêt communale sur laquelle s'applique le régime forestier évolue de la façon suivante :

| Commune de situation | Propriétaire | Anciennes surfaces forestières (ha) | Nouvelles surfaces forestières issues des surfaces cadastrales (ha) | Différence de surface (ha) |
|----------------------|----------------------------|-------------------------------------|---|----------------------------|
| FONCINE-LE-HAUT | Commune de Foncine-Le-Haut | 260,1133 | 276,0309 | 15,9176 |
| CHÂTELBLANC (25) | Commune de Foncine-Le-Haut | 21,0803 | 21,0803 | 0,0000 |
| TOTAL | | 281,1936 | 297,1112 | 15,9176 |

Article 4 : Date d'effet et publication

L'application de la modification du régime forestier aux terrains mentionnés à l'article 1 entrera en vigueur après publication, conformément à l'article L.2122-27 (1^{er} alinéa) du Code général des collectivités territoriales, dans la commune de situation des bois, du présent arrêté par le maire de la commune de FONCINE-LE-HAUT

L'accomplissement de cette formalité d'affichage sera certifié auprès de la direction départementale des territoires du Jura par les maires des communes concernées.

Le présent arrêté sera inséré au recueil des actes administratifs de la préfecture.

Article 5 : Notification de l'arrêté préfectoral

Le présent arrêté sera notifié :

- au maire de la commune de FONCINE-LE-HAUT
- à M. le directeur de l'agence du Jura de l'office national des forêts.

Article 6: Exécution de l'arrêté préfectoral

La Secrétaire générale de la préfecture du Jura, le maire de la commune de FONCINE-LE-HAUT, le directeur départemental des territoires, le directeur de l'agence du Jura de l'office national des forêts, sont chargés, chacun en ce qui le concerne, de l'exécution du présent arrêté.

LONS-LE-SAUNIER, le 21 juillet 2023

La cheffe du service de l'eau, des risques,
de l'environnement et de la forêt,



Delphine BONTHOUX

Voies et délais de recours

Le demandeur peut contester la légalité de la présente décision dans les deux mois qui suivent la date de sa notification. A cet effet, il peut saisir le tribunal administratif de Besançon d'un recours contentieux.

Il peut également, dans ce délai, saisir d'un recours gracieux l'auteur de la décision (Préfecture du Jura – 8 rue de la préfecture 39000 LONS LE SAUNIER) ou d'un recours hiérarchique le Ministre chargé de l'agriculture (Ministère de l'agriculture et de l'alimentation – 78, rue de Varenne 75349 Paris SP 07).

Cette démarche prolonge le délai de recours contentieux qui doit alors être introduit dans le délai de deux mois suivant la réponse.

ANNEXE

Bilan récapitulatif de la situation foncière de la forêt de la Foncine-le-Haut

| Territoire communal | INSEE | Préfixe | Section | Numéro de parcelle | Lieu-dit | Contenance cadastrale totale | Contenance relevant du RF |
|-------------------------|-------|---------|---------|--------------------|---------------------------|------------------------------|---------------------------|
| CHATELBLANC (25) | 25131 | 000 | 0A | 0154 | Pature du Coitard | 0,0540 | 0,0540 |
| CHATELBLANC (25) | 25131 | 000 | 0A | 0155 | Pature du Coitard | 2,4305 | 2,4305 |
| CHATELBLANC (25) | 25131 | 000 | 0A | 0156 | Bois du Chemin du Bas | 0,4385 | 0,4385 |
| CHATELBLANC (25) | 25131 | 000 | 0A | 0157 | Bois du Chemin du Bas | 0,3373 | 0,3373 |
| CHATELBLANC (25) | 25131 | 000 | 0A | 0158 | La Lesine à Beguet | 0,8208 | 0,8208 |
| CHATELBLANC (25) | 25131 | 000 | 0A | 0159 | La Lesine à Beguet | 1,0304 | 1,0304 |
| CHATELBLANC (25) | 25131 | 000 | 0A | 0160 | La Grande Pleine | 3,1492 | 3,1492 |
| CHATELBLANC (25) | 25131 | 000 | 0A | 0161 | Le Recoute | 0,2500 | 0,2500 |
| CHATELBLANC (25) | 25131 | 000 | 0A | 0162 | Le Recoute | 0,2085 | 0,2085 |
| CHATELBLANC (25) | 25131 | 000 | 0A | 0163 | Le Recoute | 0,1215 | 0,1215 |
| CHATELBLANC (25) | 25131 | 000 | 0A | 0164 | Le Recoute | 2,2200 | 2,2200 |
| CHATELBLANC (25) | 25131 | 000 | 0A | 0165 | Bois de l'Assencement | 0,0587 | 0,0587 |
| CHATELBLANC (25) | 25131 | 000 | 0A | 0166 | Bois De l'Assencement | 5,4920 | 5,4920 |
| CHATELBLANC (25) | 25131 | 000 | 0A | 0167 | Paquiers Badoz | 1,3544 | 1,3544 |
| CHATELBLANC (25) | 25131 | 000 | 0A | 0168 | Paquiers Girardon | 0,9470 | 0,9470 |
| CHATELBLANC (25) | 25131 | 000 | 0A | 0169 | Paquiers Petetin | 0,9685 | 0,9685 |
| CHATELBLANC (25) | 25131 | 000 | 0A | 0170 | Paquiers Petetin | 0,9465 | 0,9465 |
| CHATELBLANC (25) | 25131 | 000 | 0A | 0171 | Paquiers Petetin | 0,2525 | 0,2525 |
| CHATELBLANC (25) | | | | | | Sous-total | 21,0803 |
| FONCINE-LE-HAUT | 39228 | 000 | 0A | 0850 | Renvers des Ruines | 0,0092 | 0,0092 |
| FONCINE-LE-HAUT | 39228 | 000 | 0A | 0853 | Renvers des Ruines | 0,0680 | 0,0680 |
| FONCINE-LE-HAUT | 39228 | 000 | 0A | 0854 | Renvers des Ruines | 0,3640 | 0,3640 |
| FONCINE-LE-HAUT | 39228 | 000 | 0A | 0855 | Renvers des Ruines | 0,0580 | 0,0580 |
| FONCINE-LE-HAUT | 39228 | 000 | 0A | 0857 | Renvers des Ruines | 0,0320 | 0,0320 |
| FONCINE-LE-HAUT | 39228 | 000 | 0A | 0858 | Renvers des Ruines | 0,0321 | 0,0321 |
| FONCINE-LE-HAUT | 39228 | 000 | 0A | 0866 | Renvers des Ruines | 0,1363 | 0,1363 |
| FONCINE-LE-HAUT | 39228 | 000 | 0A | 0867 | Renvers des Ruines | 0,6005 | 0,6005 |
| FONCINE-LE-HAUT | 39228 | 000 | 0A | 0868 | Renvers des Ruines | 0,5832 | 0,5832 |
| FONCINE-LE-HAUT | 39228 | 000 | 0A | 0869 | Renvers des Ruines | 0,1331 | 0,1331 |
| FONCINE-LE-HAUT | 39228 | 000 | 0A | 0870 | Renvers des Ruines | 0,4305 | 0,4305 |
| FONCINE-LE-HAUT | 39228 | 000 | 0A | 0871 | Renvers des Ruines | 1,6315 | 1,6315 |
| FONCINE-LE-HAUT | 39228 | 000 | 0A | 0877 | Renvers des Ruines | 0,2650 | 0,2650 |
| FONCINE-LE-HAUT | 39228 | 000 | 0B | 0001 | Pature du Bayard | 1,2660 | 1,2660 |
| FONCINE-LE-HAUT | 39228 | 000 | 0B | 0002 | Pature du Bayard | 4,3470 | 4,3470 |
| FONCINE-LE-HAUT | 39228 | 000 | 0B | 0003 | Pature du Bayard | 6,4660 | 6,4660 |
| FONCINE-LE-HAUT | 39228 | 000 | 0B | 0006 | Pature du Bayard | 7,6120 | 7,6120 |
| FONCINE-LE-HAUT | 39228 | 000 | 0B | 0007 p | Pature du Bayard | 7,1020 | 0,3875 |
| FONCINE-LE-HAUT | 39228 | 000 | 0B | 0086 p | Pature du Bayard | 28,0768 | 24,1709 |
| FONCINE-LE-HAUT | 39228 | 000 | 0E | 0001 | Pasquiers de la Chevrerie | 0,1725 | 0,1725 |
| FONCINE-LE-HAUT | 39228 | 000 | 0E | 0002 | Pasquiers de la Chevrerie | 1,1970 | 1,1970 |
| FONCINE-LE-HAUT | 39228 | 000 | 0E | 0714 | Pasquiers de la Chevrerie | 0,3704 | 0,3704 |
| FONCINE-LE-HAUT | 39228 | 000 | 0E | 0780 | Pasquiers de la Chevrerie | 3,8240 | 3,8240 |
| FONCINE-LE-HAUT | 39228 | 000 | 0H | 0009 | Pasquiers Girardons | 1,5978 | 1,5978 |

| Territoire communal | INSEE | Préfixe | Section | Numéro de parcelle | Lieu-dit | Contenance cadastrale totale | Contenance relevant du RF |
|---------------------|-------|---------|---------|--------------------|----------------|------------------------------|---------------------------|
| FONCINE-LE-HAUT | 39228 | 000 | 0H | 0468 | Au Gip Bouvard | 1,6010 | 1,6010 |
| FONCINE-LE-HAUT | 39228 | 000 | AC | 0061 | Sur la Doye | 0,8570 | 0,8570 |
| FONCINE-LE-HAUT | 39228 | 000 | AC | 0085 | Sur la Doye | 1,6410 | 1,6410 |
| FONCINE-LE-HAUT | 39228 | 000 | AC | 0087 | Sur la Doye | 1,3230 | 1,3230 |
| FONCINE-LE-HAUT | 39228 | 000 | AC | 0095 | Sur la Doye | 2,2650 | 2,2650 |
| FONCINE-LE-HAUT | 39228 | 000 | AC | 0097 | Sur la Doye | 2,2010 | 2,2010 |
| FONCINE-LE-HAUT | 39228 | 000 | AD | 0010 | Aux Essards | 0,1288 | 0,1288 |
| FONCINE-LE-HAUT | 39228 | 000 | AD | 0011 | Aux Essards | 0,6861 | 0,6861 |
| FONCINE-LE-HAUT | 39228 | 000 | AD | 0012 | Aux Essards | 0,1700 | 0,1700 |
| FONCINE-LE-HAUT | 39228 | 000 | AD | 0013 | Aux Essards | 0,4552 | 0,4552 |
| FONCINE-LE-HAUT | 39228 | 000 | AD | 0016 | Aux Essards | 0,3600 | 0,3600 |
| FONCINE-LE-HAUT | 39228 | 000 | AD | 0017 | Le Croz | 2,1100 | 2,1100 |
| FONCINE-LE-HAUT | 39228 | 000 | AD | 0018 | Le Croz | 1,7700 | 1,7700 |
| FONCINE-LE-HAUT | 39228 | 000 | AD | 0032 | Le Croz | 0,4619 | 0,4619 |
| FONCINE-LE-HAUT | 39228 | 000 | AD | 0047 | Le Croz | 1,0349 | 1,0349 |
| FONCINE-LE-HAUT | 39228 | 000 | AD | 0063 | Le Croz | 0,9720 | 0,9720 |
| FONCINE-LE-HAUT | 39228 | 000 | AD | 0064 | Le Croz | 0,8890 | 0,8890 |
| FONCINE-LE-HAUT | 39228 | 000 | AD | 0074 | Aux Essards | 0,0034 | 0,0034 |
| FONCINE-LE-HAUT | 39228 | 000 | AE | 0001 p | Bois du Croz | 2,5050 | 0,8132 |
| FONCINE-LE-HAUT | 39228 | 000 | AE | 0002 | Bois du Croz | 4,6070 | 4,6070 |
| FONCINE-LE-HAUT | 39228 | 000 | AE | 0003 | Bois du Croz | 8,2750 | 8,2750 |
| FONCINE-LE-HAUT | 39228 | 000 | AE | 0005 | Bois du Croz | 9,5030 | 9,5030 |
| FONCINE-LE-HAUT | 39228 | 000 | AE | 0006 | Bois du Croz | 9,4522 | 9,4522 |
| FONCINE-LE-HAUT | 39228 | 000 | AE | 0007 | Bois du Croz | 9,5910 | 9,5910 |
| FONCINE-LE-HAUT | 39228 | 000 | AE | 0008 | Bois du Croz | 4,4010 | 4,4010 |
| FONCINE-LE-HAUT | 39228 | 000 | AE | 0009 | Bois du Croz | 4,2390 | 4,2390 |
| FONCINE-LE-HAUT | 39228 | 000 | AE | 0010 | Bois du Croz | 6,7340 | 6,7340 |
| FONCINE-LE-HAUT | 39228 | 000 | AE | 0011 | Bois du Croz | 3,9300 | 3,9300 |
| FONCINE-LE-HAUT | 39228 | 000 | AE | 0012 | Bois du Croz | 6,2190 | 6,2190 |
| FONCINE-LE-HAUT | 39228 | 000 | AE | 0013 | Bois du Croz | 3,1900 | 3,1900 |
| FONCINE-LE-HAUT | 39228 | 000 | AE | 0014 | Bois du Croz | 2,3160 | 2,3160 |
| FONCINE-LE-HAUT | 39228 | 000 | AE | 0015 | Bois du Croz | 2,8140 | 2,8140 |
| FONCINE-LE-HAUT | 39228 | 000 | AE | 0016 | Bois du Croz | 6,5900 | 6,5900 |
| FONCINE-LE-HAUT | 39228 | 000 | AE | 0017 | Bois du Croz | 6,1930 | 6,1930 |
| FONCINE-LE-HAUT | 39228 | 000 | AE | 0018 | Bois du Croz | 7,0580 | 7,0580 |
| FONCINE-LE-HAUT | 39228 | 000 | AE | 0019 | Bois du Croz | 4,7490 | 4,7490 |
| FONCINE-LE-HAUT | 39228 | 000 | AE | 0020 | Bois du Croz | 0,2930 | 0,2930 |
| FONCINE-LE-HAUT | 39228 | 000 | AE | 0021 | Bois du Croz | 0,2940 | 0,2940 |
| FONCINE-LE-HAUT | 39228 | 000 | AE | 0022 | Bois du Croz | 1,0168 | 1,0168 |
| FONCINE-LE-HAUT | 39228 | 000 | AE | 0023 | Bois du Croz | 6,9542 | 6,9542 |
| FONCINE-LE-HAUT | 39228 | 000 | AH | 0005 | Le Croz | 0,1712 | 0,1712 |
| FONCINE-LE-HAUT | 39228 | 000 | AH | 0006 | Le Croz | 0,1098 | 0,1098 |
| FONCINE-LE-HAUT | 39228 | 000 | AH | 0007 | Le Croz | 0,1720 | 0,1720 |
| FONCINE-LE-HAUT | 39228 | 000 | AH | 0008 | Le Croz | 1,9420 | 1,9420 |
| FONCINE-LE-HAUT | 39228 | 000 | AH | 0009 | Le Croz | 0,8127 | 0,8127 |
| FONCINE-LE-HAUT | 39228 | 000 | AH | 0010 | Le Croz | 3,5440 | 3,5440 |
| FONCINE-LE-HAUT | 39228 | 000 | AH | 0011 | Le Croz | 0,4528 | 0,4528 |
| FONCINE-LE-HAUT | 39228 | 000 | AH | 0012 | Le Croz | 0,7067 | 0,7067 |
| FONCINE-LE-HAUT | 39228 | 000 | AH | 0013 | Le Croz | 0,0725 | 0,0725 |

| Territoire communal | INSEE | Préfixe | Section | Numéro de parcelle | Lieu-dit | Contenance cadastrale totale | Contenance relevant du RF |
|---------------------|-------|---------|---------|--------------------|------------------|------------------------------|---------------------------|
| FONCINE-LE-HAUT | 39228 | 000 | AH | 0014 | Le Croz | 0,5027 | 0,5027 |
| FONCINE-LE-HAUT | 39228 | 000 | AH | 0015 | Le Croz | 0,2449 | 0,2449 |
| FONCINE-LE-HAUT | 39228 | 000 | AH | 0016 | Le Croz | 0,4291 | 0,4291 |
| FONCINE-LE-HAUT | 39228 | 000 | AH | 0017 | Le Croz | 0,1595 | 0,1595 |
| FONCINE-LE-HAUT | 39228 | 000 | AH | 0018 | Le Croz | 3,1970 | 3,1970 |
| FONCINE-LE-HAUT | 39228 | 000 | AH | 0019 | Le Croz | 0,9808 | 0,9808 |
| FONCINE-LE-HAUT | 39228 | 000 | AH | 0020 | Le Croz | 2,3000 | 2,3000 |
| FONCINE-LE-HAUT | 39228 | 000 | AH | 0021 | Le Croz | 0,7660 | 0,7660 |
| FONCINE-LE-HAUT | 39228 | 000 | AH | 0022 | Le Croz | 4,9780 | 4,9780 |
| FONCINE-LE-HAUT | 39228 | 000 | AH | 0023 | Le Croz | 0,1006 | 0,1006 |
| FONCINE-LE-HAUT | 39228 | 000 | AH | 0024 | Le Croz | 0,2354 | 0,2354 |
| FONCINE-LE-HAUT | 39228 | 000 | AH | 0025 | Le Croz | 1,3120 | 1,3120 |
| FONCINE-LE-HAUT | 39228 | 000 | AH | 0026 | Le Croz | 1,2560 | 1,2560 |
| FONCINE-LE-HAUT | 39228 | 000 | AH | 0027 | Le Croz | 0,3516 | 0,3516 |
| FONCINE-LE-HAUT | 39228 | 000 | AH | 0028 | Le Croz | 0,2386 | 0,2386 |
| FONCINE-LE-HAUT | 39228 | 000 | AH | 0029 | Le Croz | 4,4840 | 4,4840 |
| FONCINE-LE-HAUT | 39228 | 000 | AH | 0030 | Le Croz | 0,8800 | 0,8800 |
| FONCINE-LE-HAUT | 39228 | 000 | AH | 0031 | Le Croz | 0,4716 | 0,4716 |
| FONCINE-LE-HAUT | 39228 | 000 | AH | 0032 | Le Croz | 4,3691 | 4,3691 |
| FONCINE-LE-HAUT | 39228 | 000 | AH | 0033 | Le Croz | 0,2599 | 0,2599 |
| FONCINE-LE-HAUT | 39228 | 000 | AH | 0034 | Pature du Bayard | 0,1197 | 0,1197 |
| FONCINE-LE-HAUT | 39228 | 000 | AH | 0035 | Pature du Bayard | 2,6230 | 2,6230 |
| FONCINE-LE-HAUT | 39228 | 000 | AH | 0036 | Pature du Bayard | 3,2070 | 3,2070 |
| FONCINE-LE-HAUT | 39228 | 000 | AH | 0037 | Pature du Bayard | 0,3000 | 0,3000 |
| FONCINE-LE-HAUT | 39228 | 000 | AH | 0038 | Pature du Bayard | 3,8510 | 3,8510 |
| FONCINE-LE-HAUT | 39228 | 000 | AH | 0039 | Pature du Bayard | 2,0580 | 2,0580 |
| FONCINE-LE-HAUT | 39228 | 000 | AH | 0040 | Pature du Bayard | 1,7650 | 1,7650 |
| FONCINE-LE-HAUT | 39228 | 000 | AH | 0041 p | Pature du Bayard | 7,7540 | 7,5169 |
| FONCINE-LE-HAUT | 39228 | 000 | AH | 0110 p | Le Croz | 0,1206 | 0,0000 |
| FONCINE-LE-HAUT | 39228 | 000 | AH | 0111 p | Le Croz | 0,0504 | 0,0000 |
| FONCINE-LE-HAUT | 39228 | 000 | AH | 0112 p | Le Croz | 0,9130 | 0,0000 |
| FONCINE-LE-HAUT | 39228 | 000 | AH | 0113 p | Le Croz | 0,4493 | 0,0000 |
| FONCINE-LE-HAUT | 39228 | 000 | AH | 0114 p | Le Croz | 3,8087 | 3,1903 |
| FONCINE-LE-HAUT | 39228 | 000 | AH | 0115 p | Le Croz | 0,1066 | 0,0000 |
| FONCINE-LE-HAUT | 39228 | 000 | AH | 0116 | Le Croz | 0,0004 | 0,0004 |
| FONCINE-LE-HAUT | 39228 | 000 | AH | 0117 p | Le Croz | 0,0242 | 0,0000 |
| FONCINE-LE-HAUT | 39228 | 000 | AH | 0118 | Le Croz | 0,8948 | 0,8948 |
| FONCINE-LE-HAUT | 39228 | 000 | AH | 0142 p | Pature du Bayard | 31,5720 | 10,0912 |
| FONCINE-LE-HAUT | 39228 | 000 | AI | 0001 | Le Croz | 0,6418 | 0,6418 |
| FONCINE-LE-HAUT | 39228 | 000 | AI | 0002 | Le Croz | 0,5051 | 0,5051 |
| FONCINE-LE-HAUT | 39228 | 000 | AI | 0003 | Le Croz | 1,4820 | 1,4820 |
| FONCINE-LE-HAUT | 39228 | 000 | AI | 0004 | Le Croz | 1,1680 | 1,1680 |
| FONCINE-LE-HAUT | 39228 | 000 | AI | 0005 | Le Croz | 1,1750 | 1,1750 |
| FONCINE-LE-HAUT | 39228 | 000 | AI | 0006 | Le Croz | 0,1896 | 0,1896 |
| FONCINE-LE-HAUT | 39228 | 000 | AI | 0007 | Pature du Bayard | 0,0925 | 0,0925 |
| FONCINE-LE-HAUT | 39228 | 000 | AI | 0008 | Pature du Bayard | 0,7420 | 0,7420 |
| FONCINE-LE-HAUT | 39228 | 000 | AI | 0009 | Pature du Bayard | 1,8060 | 1,8060 |

| Territoire communal | INSEE | Préfixe | Section | Numéro de parcelle | Lieu-dit | Contenance cadastrale totale | Contenance relevant du RF |
|------------------------|-------|---------|---------|--------------------|------------------|------------------------------|---------------------------|
| FONCINE-LE-HAUT | 39228 | 000 | AI | 0010 | Pature du Bayard | 0,4341 | 0,4341 |
| FONCINE-LE-HAUT | 39228 | 000 | AI | 0011 | Pature du Bayard | 1,2140 | 1,2140 |
| FONCINE-LE-HAUT | 39228 | 000 | AI | 0012 | Pature du Bayard | 1,9340 | 1,9340 |
| FONCINE-LE-HAUT | 39228 | 000 | AI | 0013 | Pature du Bayard | 3,3360 | 3,3360 |
| FONCINE-LE-HAUT | 39228 | 000 | AI | 0014 | Pature du Bayard | 1,9674 | 1,9674 |
| FONCINE-LE-HAUT | 39228 | 000 | AI | 0015 p | Pature du Bayard | 15,0530 | 3,1456 |
| FONCINE-LE-HAUT | 39228 | 000 | AI | 0017 p | Pature du Bayard | 5,2250 | 1,1638 |
| FONCINE-LE-HAUT | | | | | | Sous-total | 276,0309 |
| | | | | | | TOTAL | 297,1112 |

Direction départementale des territoires du Jura

39-2023-07-21-00026

Arrêté n° 2023-07-20-009 portant modification
du régime forestier en forêt communale de
NANCHEZ

Arrêté n° 2023-07-20-009
portant modification du régime forestier
en forêt communale de NANCHEZ

Le Préfet du Jura
Chevalier de l'ordre national du Mérite

Vu les articles L211-1 à L262-1 et R214-1 à R261-17 du Code forestier nouveau ;

Vu le décret du 29 juillet 2022 portant nomination du préfet du Jura, Monsieur Serge CASTEL.

Vu l'arrêté préfectoral n° 2022-08-23-00006 du 23 août 2022 portant délégation de signature à M. Nicolas FOURRIER, directeur départemental des territoires du Jura,

Vu l'arrêté n° 2022-08-23-00010 du 23 août 2022 portant subdélégation de signature de M. Nicolas FOURRIER, directeur départemental des territoires ;

Vu les délibérations du Conseil Municipal de NANCHEZ du 2 décembre 2022 et du 6 février 2023, demandant la prise en compte des modifications foncières des surfaces relevant du régime forestier ;

Vu le plan des lieux ;

Vu l'avis favorable de l'agence du Jura de l'office national des forêts du 17 mars 2023 ;

Vu la grille d'analyse technique n°9200-18-GUI-STR-035 validée par le MAA, les COFOR et l'ONF

Sur proposition de Madame la Secrétaire générale de la préfecture du Jura ;

A R R E T E

Article 1er : Application du régime forestier

Relèvent du régime forestier les parcelles ou parties de parcelles suivantes appartenant à la commune de NANCHEZ situées sur son territoire communal :

| Territoire | Propriétaire | Référence | lieu-dit | Contenance totale | Contenance pour laquelle le régime forestier est demandé |
|------------|--------------------|-------------|-------------|-------------------|--|
| NANCHEZ | Commune de Nanchez | 562 AE 0007 | La Pontoise | 0 ha 47 a 60 ca | 0 ha 47 a 60 ca |
| NANCHEZ | Commune de Nanchez | 562 AE 0013 | La Pontoise | 0 ha 95 a 50 ca | 0 ha 95 a 50 ca |
| NANCHEZ | Commune de Nanchez | 562 AE 0014 | La Pontoise | 1 ha 70 a 50 ca | 1 ha 70 a 50 ca |
| NANCHEZ | Commune de | 562 AE 0015 | La Pontoise | 0 ha 83 a 00 ca | 0 ha 83 a 00 ca |

| | | | | | |
|--|---------|--|--|-------|-----------------|
| | Nanchez | | | | |
| | | | | TOTAL | 3 ha 96 a 60 ca |

Article 2 : Distraction du régime forestier

Sont distraites du régime forestier les parcelles ou parties de parcelles suivantes appartenant à la commune de NANCHEZ situées sur les territoires communaux de Grande-Rivière Château et de Nanchez :

| Territoire | Propriétaire | Référence | lieu-dit | Contenance totale | Contenance pour laquelle la distraction du régime forestier est demandée |
|-------------------------|--------------------|-------------|--------------------------|-------------------|--|
| GRANDE-RI-VIERE CHATEAU | Commune de Nanchez | 115 0C 0605 | Parcours de Chenessois | 0 ha 00 a 01 ca | -0 ha 00 a 01 ca |
| NANCHEZ | Commune de Nanchez | 0B 1144 | Sur l'Étroit | 0 ha 02 a 92 ca | -0 ha 02 a 92 ca |
| NANCHEZ | Commune de Nanchez | 0B 1146 | Sur l'Étroit | 0 ha 15 a 77 ca | -0 ha 01 a 28 ca |
| NANCHEZ | Commune de Nanchez | 0B 1149 | Sur l'Étroit | 0 ha 00 a 91 ca | -0 ha 00 a 55 ca |
| NANCHEZ | Commune de Nanchez | 0B 1151 | En Bournais | 0 ha 14 a 72 ca | -0 ha 14 a 72 ca |
| NANCHEZ | Commune de Nanchez | 0B 1153 | En Bournais | 0 ha 09 a 05 ca | -0 ha 09 a 05 ca |
| NANCHEZ | Commune de Nanchez | 0B 1155 | Le Bois de la Grande Vie | 0 ha 00 a 05 ca | -0 ha 00 a 05 ca |
| TOTAL | | | | | -0 ha 28 a 58 ca |

Article 3

La surface de la forêt communale sur laquelle s'applique le régime forestier évolue de la façon suivante :

| Commune de situation | Propriétaire | Anciennes surfaces forestières (ha) | Nouvelles surfaces forestières issues des surfaces cadastrales (ha) | Différence de surface (ha) |
|----------------------|--------------|-------------------------------------|---|----------------------------|
| | | | | |

| | | | | |
|---------------------------|--------------------|------------------|------------------|---------------|
| GRANDE-RIVIERE CHATEAU | Commune de Nanchez | 0,4550 | 0,4549 | -0,0001 |
| NANCHEZ | Commune de Nanchez | 1239,0634 | 1242,7437 | 3,6803 |
| TOTAL | | 1239,5184 | 1243,1986 | 3,6802 |

Article 4 : Date d'effet et publication

L'application de la modification du régime forestier aux terrains mentionnés à l'article 1 entrera en vigueur après publication, conformément à l'article L.2122-27 (1^{er} alinéa) du Code général des collectivités territoriales, dans la commune de situation des bois, du présent arrêté par le maire de la commune de NANCHEZ

L'accomplissement de cette formalité d'affichage sera certifié auprès de la direction départementale des territoires du Jura par les maires des communes concernées.

Le présent arrêté sera inséré au recueil des actes administratifs de la préfecture.

Article 5 : Notification de l'arrêté préfectoral

Le présent arrêté sera notifié :

- au maire de la commune de NANCHEZ
- à M. le directeur de l'agence du Jura de l'office national des forêts.

Article 6: Exécution de l'arrêté préfectoral

La Secrétaire générale de la préfecture du Jura, le maire de la commune de NANCHEZ, le directeur départemental des territoires, le directeur de l'agence du Jura de l'office national des forêts, sont chargés, chacun en ce qui le concerne, de l'exécution du présent arrêté.

LONS-LE-SAUNIER, le 21 juillet 2023

La cheffe du service de l'eau, des risques,
de l'environnement et de la forêt,



Delphine BONTHOUX

Voies et délais de recours

Le demandeur peut contester la légalité de la présente décision dans les deux mois qui suivent la date de sa notification. A cet effet, il peut saisir le tribunal administratif de Besançon d'un recours contentieux.

Il peut également, dans ce délai, saisir d'un recours gracieux l'auteur de la décision (Préfecture du Jura – 8 rue de la préfecture 39000 LONS LE SAUNIER) ou d'un recours hiérarchique le Ministre chargé de l'agriculture (Ministère de l'agriculture et de l'alimentation – 78, rue de Varenne 75349 Paris SP 07).

Cette démarche prolonge le délai de recours contentieux qui doit alors être introduit dans le délai de deux mois suivant la réponse.

ANNEXE

Bilan récapitulatif de la situation foncière de la forêt de NANCHEZ

PROPRIÉTÉS DE LA COMMUNE DE NANCHEZ

| Territoire communal | INSEE | Préfixe | Section | Numéro de parcelle | Lieu-dit | Contenance cadastrale totale | Contenance relevant du RF |
|---|-------|---------|---------|--------------------|------------------------|------------------------------|---------------------------|
| <i>FORÊT HISTORIQUE DE CHAUX-DES-PRÉS</i> | | | | | | | |
| GRANDE-RIVIERE CHATEAU | 39258 | 115 | 0C | 0606 | Parcours De Chenessois | 0,4549 | 0,4549 |
| GRANDE-RIVIERE CHATEAU | | | | | Sous-total | | 0,4549 |
| NANCHEZ | 39130 | 000 | 0A | 0001 | Les Rafours | 15,6800 | 15,6800 |
| NANCHEZ | 39130 | 000 | 0A | 0002 | Les Rafours | 2,7470 | 2,7470 |
| NANCHEZ | 39130 | 000 | 0A | 0003 | Les Rafours | 0,6850 | 0,6850 |
| NANCHEZ | 39130 | 000 | 0A | 0004 | Les Rafours | 5,2020 | 5,2020 |
| NANCHEZ | 39130 | 000 | 0A | 0005 | Les Rafours | 0,1430 | 0,1430 |
| NANCHEZ | 39130 | 000 | 0A | 0006 | Les Rafours | 0,0190 | 0,0190 |
| NANCHEZ | 39130 | 000 | 0A | 0275 | Les Rafours | 4,3280 | 4,3280 |
| NANCHEZ | 39130 | 000 | 0A | 0276 | Les Rafours | 9,0890 | 9,0890 |
| NANCHEZ | 39130 | 000 | 0A | 0277 | Les Rafours | 9,5150 | 9,5150 |
| NANCHEZ | 39130 | 000 | 0A | 0278 | Les Rafours | 0,3710 | 0,3710 |
| NANCHEZ | 39130 | 000 | 0A | 0279 | Les Rafours | 2,1180 | 2,1180 |
| NANCHEZ | 39130 | 000 | 0A | 0280 p | Les Rafours | 0,1440 | 0,0450 |
| NANCHEZ | 39130 | 000 | 0A | 0352 | La Joux Derriere | 6,6670 | 6,6670 |
| NANCHEZ | 39130 | 000 | 0A | 0416 | La Joux Derriere | 10,2120 | 10,2120 |
| NANCHEZ | 39130 | 000 | 0A | 0417 | La Joux Derriere | 9,4630 | 9,4630 |
| NANCHEZ | 39130 | 000 | 0A | 0418 | La Joux Derriere | 5,9470 | 5,9470 |
| NANCHEZ | 39130 | 000 | 0A | 0419 | La Joux Derriere | 4,2720 | 4,2720 |
| NANCHEZ | 39130 | 000 | 0A | 0420 | La Joux Derriere | 5,6317 | 5,6317 |
| NANCHEZ | 39130 | 000 | 0A | 0421 | La Joux Derriere | 6,4940 | 6,4940 |
| NANCHEZ | 39130 | 000 | 0A | 0422 | La Joux Derriere | 3,0270 | 3,0270 |
| NANCHEZ | 39130 | 000 | 0A | 0423 | La Joux Derriere | 0,0960 | 0,0960 |
| NANCHEZ | 39130 | 000 | 0A | 0424 | La Joux Derriere | 0,1460 | 0,1460 |
| NANCHEZ | 39130 | 000 | 0A | 0425 | La Joux Derriere | 0,0750 | 0,0750 |
| NANCHEZ | 39130 | 000 | 0A | 0426 | La Joux Derriere | 0,4900 | 0,4900 |
| NANCHEZ | 39130 | 000 | 0A | 0512 | La Joux Derriere | 9,0610 | 9,0610 |
| NANCHEZ | 39130 | 000 | 0A | 0513 | La Joux Derriere | 11,1150 | 11,1150 |
| NANCHEZ | 39130 | 000 | 0A | 0514 | La Joux Derriere | 6,7480 | 6,7480 |
| NANCHEZ | 39130 | 000 | 0A | 0515 | La Joux Derriere | 16,9180 | 16,9180 |
| NANCHEZ | 39130 | 000 | 0A | 0516 | La Joux Derriere | 7,6810 | 7,6810 |
| NANCHEZ | 39130 | 000 | 0A | 0517 | La Joux Derriere | 6,2910 | 6,2910 |
| NANCHEZ | 39130 | 000 | 0A | 0662 | La Corne | 10,2200 | 10,2200 |
| NANCHEZ | 39130 | 000 | 0A | 0663 | La Corne | 13,5000 | 13,5000 |
| NANCHEZ | 39130 | 000 | 0A | 0664 | La Corne | 12,8120 | 12,8120 |
| NANCHEZ | 39130 | 000 | 0A | 0665 | La Corne | 11,9160 | 11,9160 |
| NANCHEZ | 39130 | 000 | 0A | 0666 | La Corne | 7,4360 | 7,4360 |
| NANCHEZ | 39130 | 000 | 0A | 0667 | La Joux Derriere | 6,7550 | 6,7550 |
| NANCHEZ | 39130 | 000 | 0A | 0668 | La Joux Derriere | 2,5620 | 2,5620 |

| Territoire communal | INSEE | Préfixe | Section | Numéro de parcelle | Lieu-dit | Contenance cadastrale totale | Contenance relevant du RF |
|--|-------|---------|---------|--------------------|----------------------------|------------------------------|---------------------------|
| NANCHEZ | 39130 | 000 | 0A | 0669 | La Joux Derriere | 10,3310 | 10,3310 |
| NANCHEZ | 39130 | 000 | 0A | 0670 | La Joux Derriere | 19,0360 | 19,0360 |
| NANCHEZ | 39130 | 000 | 0A | 0817 | Les Rafours | 1,0110 | 1,0110 |
| NANCHEZ | 39130 | 000 | 0A | 0819 | Les Rafours | 3,5340 | 3,5340 |
| NANCHEZ | 39130 | 000 | 0A | 0829 | Sur Cellieres | 0,0230 | 0,0230 |
| NANCHEZ | 39130 | 000 | 0A | 0831 | Sur Cellieres | 19,9600 | 19,9600 |
| NANCHEZ | 39130 | 000 | 0B | 0154 | Sur l'Étroit | 0,5600 | 0,5600 |
| NANCHEZ | 39130 | 000 | 0B | 0966 | Sous la Roche Pallee | 0,9640 | 0,9640 |
| NANCHEZ | 39130 | 000 | 0B | 1010 | Le Bois de la Grande Vie | 14,4740 | 14,4740 |
| NANCHEZ | 39130 | 000 | 0B | 1093 | La Joux Devant | 18,1420 | 18,1420 |
| NANCHEZ | 39130 | 000 | 0B | 1095 | La Joux Devant | 19,7620 | 19,7620 |
| NANCHEZ | 39130 | 000 | 0B | 1096 | La Joux Devant | 6,5340 | 6,5340 |
| NANCHEZ | 39130 | 000 | 0B | 1113 | Sous la Roche Pallee | 0,0200 | 0,0200 |
| NANCHEZ | 39130 | 000 | 0B | 1115 | Sous la Roche Pallee | 0,0690 | 0,0690 |
| NANCHEZ | 39130 | 000 | 0B | 1117 | Sous la Roche Pallee | 0,1415 | 0,1415 |
| NANCHEZ | 39130 | 000 | 0B | 1119 | Sous la Roche Pallee | 0,0395 | 0,0395 |
| NANCHEZ | 39130 | 000 | 0B | 1121 | Sous la Roche Pallee | 0,1175 | 0,1175 |
| NANCHEZ | 39130 | 000 | 0B | 1145 | Sur l'Étroit | 0,0388 | 0,0388 |
| NANCHEZ | 39130 | 000 | 0B | 1147 p | Sur l'Étroit | 2,8550 | 0,1372 |
| NANCHEZ | 39130 | 000 | 0B | 1150 p | Sur l'Étroit | 2,0723 | 0,0445 |
| NANCHEZ | 39130 | 000 | 0B | 1152 | En Bournais | 3,5948 | 3,5948 |
| NANCHEZ | 39130 | 000 | 0B | 1154 | En Bournais | 5,2935 | 5,2935 |
| NANCHEZ | 39130 | 000 | 0B | 1156 | Le Bois de la Grande Vie | 3,7875 | 3,7875 |
| NANCHEZ | | | | | Sous-total | | 353,0925 |
| Sous-Total Forêt historique de CHAUX-DES-PRÉS : 353,5474 ha | | | | | | | |
| <i>FORÊT HISTORIQUE DES PIARDS</i> | | | | | | | |
| NANCHEZ | 39130 | 417 | 0A | 0055 | Au Grand Pre les Piards | 0,3845 | 0,3845 |
| NANCHEZ | 39130 | 417 | 0A | 0245 | Sechet Nove | 12,0350 | 12,0350 |
| NANCHEZ | 39130 | 417 | 0A | 0246 | Sechet Nove | 9,6246 | 9,6246 |
| NANCHEZ | 39130 | 417 | 0A | 0247 | Sechet Nove | 11,1980 | 11,1980 |
| NANCHEZ | 39130 | 417 | 0A | 0248 | Sechet Nove | 11,8000 | 11,8000 |
| NANCHEZ | 39130 | 417 | 0A | 0251 | Sechet Nove | 11,6050 | 11,6050 |
| NANCHEZ | 39130 | 417 | 0A | 0255 | La Roche des Lattes | 3,1480 | 3,1480 |
| NANCHEZ | 39130 | 417 | 0A | 0433 | Foret Communale des Piards | 12,1120 | 12,1120 |
| NANCHEZ | 39130 | 417 | 0A | 0434 | Foret Communale des Piards | 9,6920 | 9,6920 |
| NANCHEZ | 39130 | 417 | 0A | 0435 | Foret Communale des Piards | 8,0290 | 8,0290 |
| NANCHEZ | 39130 | 417 | 0A | 0436 | Foret Communale des Piards | 5,2165 | 5,2165 |
| NANCHEZ | 39130 | 417 | 0A | 0437 | Foret Communale des Piards | 8,8420 | 8,8420 |
| NANCHEZ | 39130 | 417 | 0A | 0439 | Foret Communale des Piards | 12,1400 | 12,1400 |
| NANCHEZ | 39130 | 417 | 0A | 0440 | Foret Communale des Piards | 2,5400 | 2,5400 |
| NANCHEZ | 39130 | 417 | 0A | 0441 | Foret Communale des Piards | 17,5618 | 17,5618 |
| NANCHEZ | 39130 | 417 | 0A | 0442 | Foret Communale des Piards | 18,5961 | 18,5961 |
| NANCHEZ | 39130 | 417 | 0A | 0443 | Foret Communale des Piards | 16,3026 | 16,3026 |
| NANCHEZ | 39130 | 417 | 0A | 0487 | La Fosse au Guyot Piards | 2,5250 | 2,5250 |
| NANCHEZ | 39130 | 417 | 0A | 0490 | Sechet Nove | 10,5150 | 10,5150 |
| NANCHEZ | 39130 | 417 | 0A | 0491 | Sechet Nove | 5,4870 | 5,4870 |
| NANCHEZ | 39130 | 417 | 0A | 0495 | La Doie | 2,5381 | 2,5381 |
| NANCHEZ | 39130 | 417 | 0A | 0604 p | Paturages de la Commune | 12,2593 | 2,5536 |
| NANCHEZ | 39130 | 442 | AB | 0012 | Mont de l'Echine Sud | 0,8536 | 0,8536 |

| Territoire communal | INSEE | Préfixe | Section | Numéro de parcelle | Lieu-dit | Contenance cadastrale totale | Contenance relevant du RF |
|---|-------|---------|---------|--------------------|-----------------------|------------------------------|---------------------------|
| NANCHEZ | 39130 | 442 | AB | 0040 | Derriere les Fans | 2,2544 | 2,2544 |
| Sous-Total Forêt historique des PIARDS : 197,5538 ha | | | | | | | |
| <i>FORÊT HISTORIQUE DE PRÉNOVEL</i> | | | | | | | |
| NANCHEZ | 39130 | 442 | AB | 0013 | Mont de l'Echine Sud | 9,4410 | 9,4410 |
| NANCHEZ | 39130 | 442 | AB | 0014 | Mont de l'Echine Sud | 13,3730 | 13,3730 |
| NANCHEZ | 39130 | 442 | AB | 0015 p | Mont de l'Echine Sud | 4,2790 | 4,1106 |
| NANCHEZ | 39130 | 442 | AB | 0016 | Mont de l'Echine Sud | 8,6690 | 8,6690 |
| NANCHEZ | 39130 | 442 | AB | 0017 | Mont de l'Echine Sud | 11,0710 | 11,0710 |
| NANCHEZ | 39130 | 442 | AB | 0018 | Mont de l'Echine Sud | 14,8440 | 14,8440 |
| NANCHEZ | 39130 | 442 | AB | 0019 | Mont de l'Echine Sud | 15,4980 | 15,4980 |
| NANCHEZ | 39130 | 442 | AB | 0020 | Mont de l'Echine Sud | 0,0820 | 0,0820 |
| NANCHEZ | 39130 | 442 | AB | 0024 | Combes Derriere | 2,2580 | 2,2580 |
| NANCHEZ | 39130 | 442 | AB | 0025 | Les Vignettes | 8,8010 | 8,8010 |
| NANCHEZ | 39130 | 442 | AB | 0030 | La Vie des Geais | 2,7820 | 2,7820 |
| NANCHEZ | 39130 | 442 | AB | 0039 | Derriere les Fans | 7,3170 | 7,3170 |
| NANCHEZ | 39130 | 442 | AB | 0051 | Derriere les Fans | 13,9570 | 13,9570 |
| NANCHEZ | 39130 | 442 | AB | 0060 | La Vie des Geais | 2,6340 | 2,6340 |
| NANCHEZ | 39130 | 442 | AB | 0065 p | Combes Derriere | 6,4790 | 1,4312 |
| NANCHEZ | 39130 | 442 | AC | 0001 | Mont de l'Echine Nord | 10,7470 | 10,7470 |
| NANCHEZ | 39130 | 442 | AC | 0002 | Mont de l'Echine Nord | 8,9570 | 8,9570 |
| NANCHEZ | 39130 | 442 | AC | 0003 | Mont de l'Echine Nord | 15,7990 | 15,7990 |
| NANCHEZ | 39130 | 442 | AC | 0005 | Mont de l'Echine Nord | 0,3290 | 0,3290 |
| NANCHEZ | 39130 | 442 | AC | 0006 | Mont de l'Echine Nord | 0,3250 | 0,3250 |
| NANCHEZ | 39130 | 442 | AC | 0007 | Mont de l'Echine Nord | 13,0800 | 13,0800 |
| NANCHEZ | 39130 | 442 | AC | 0008 | Mont de l'Echine Nord | 9,4930 | 9,4930 |
| NANCHEZ | 39130 | 442 | AC | 0030 | Combe à l'Ours | 13,0070 | 13,0070 |
| NANCHEZ | 39130 | 442 | AC | 0031 | Combe à l'Ours | 11,2600 | 11,2600 |
| NANCHEZ | 39130 | 442 | AC | 0033 | La Louvatiere | 1,3980 | 1,3980 |
| NANCHEZ | 39130 | 442 | AC | 0035 | La Louvatiere | 2,0050 | 2,0050 |
| NANCHEZ | 39130 | 442 | AC | 0037 | La Louvatiere | 0,0810 | 0,0810 |
| NANCHEZ | 39130 | 442 | AC | 0039 | Sous la Vie des Tours | 0,0980 | 0,0980 |
| NANCHEZ | 39130 | 442 | AC | 0040 | Sous la Vie des Tours | 6,8360 | 6,8360 |
| NANCHEZ | 39130 | 442 | AC | 0041 | Sous la Vie des Tours | 0,2810 | 0,2810 |
| NANCHEZ | 39130 | 442 | AC | 0061 | Les Carterons | 4,7520 | 4,7520 |
| NANCHEZ | 39130 | 442 | AC | 0063 | Devant les Combes | 18,0750 | 18,0750 |
| NANCHEZ | 39130 | 442 | AC | 0072 | Combe du Foyard | 11,5050 | 11,5050 |
| NANCHEZ | 39130 | 442 | AD | 0051 | Pierre Cave | 15,6440 | 15,6440 |
| NANCHEZ | 39130 | 442 | AD | 0088 | Cantons des Briolets | 6,3540 | 6,3540 |
| NANCHEZ | 39130 | 442 | AD | 0089 | Cantons des Briolets | 5,3570 | 5,3570 |
| NANCHEZ | 39130 | 442 | AD | 0090 | Cantons des Briolets | 0,0590 | 0,0590 |
| NANCHEZ | 39130 | 442 | AD | 0091 | Cantons des Briolets | 10,3160 | 10,3160 |
| NANCHEZ | 39130 | 442 | AD | 0092 | Cantons des Briolets | 15,8350 | 15,8350 |
| NANCHEZ | 39130 | 442 | AD | 0093 | Cantons des Briolets | 18,0970 | 18,0970 |
| NANCHEZ | 39130 | 442 | AD | 0094 | Cantons des Briolets | 6,8370 | 6,8370 |
| NANCHEZ | 39130 | 442 | AD | 0095 | Le Chatonais | 8,9330 | 8,9330 |
| NANCHEZ | 39130 | 442 | AD | 0109 | Le Bief de la Serre | 12,4050 | 12,4050 |

| Territoire communal | INSEE | Préfixe | Section | Numéro de parcelle | Lieu-dit | Contenance cadastrale totale | Contenance relevant du RF |
|--|-------|---------|---------|--------------------|------------------------|------------------------------|---------------------------|
| NANCHEZ | 39130 | 442 | AD | 0110 | Le Bief de la Serre | 14,3620 | 14,3620 |
| NANCHEZ | 39130 | 442 | AD | 0111 | Derriere Chez Molard | 0,9730 | 0,9730 |
| NANCHEZ | 39130 | 442 | AD | 0112 | Derriere Chez Molard | 6,5120 | 6,5120 |
| NANCHEZ | 39130 | 442 | AD | 0113 | Derriere Chez Molard | 10,0080 | 10,0080 |
| NANCHEZ | 39130 | 442 | AD | 0114 p | La Combe de Bise | 4,2200 | 0,0535 |
| NANCHEZ | 39130 | 442 | AD | 0115 | La Combe de Bise | 3,9800 | 3,9800 |
| Sous-Total Forêt historique de PRÉNOVEL : 380,0223 ha | | | | | | | |
| <i>FORÊT HISTORIQUE DE VILLARD-SUR-BIENNE</i> | | | | | | | |
| NANCHEZ | 39130 | 562 | AB | 0001 | Bois du Loutre | 5,8970 | 5,8970 |
| NANCHEZ | 39130 | 562 | AB | 0002 | Bois du Loutre | 2,9070 | 2,9070 |
| NANCHEZ | 39130 | 562 | AB | 0003 | Bois du Loutre | 0,1110 | 0,1110 |
| NANCHEZ | 39130 | 562 | AB | 0004 | Bois du Loutre | 0,6780 | 0,6780 |
| NANCHEZ | 39130 | 562 | AB | 0005 | Bois du Loutre | 1,2830 | 1,2830 |
| NANCHEZ | 39130 | 562 | AB | 0006 | Bois du Loutre | 8,6820 | 8,6820 |
| NANCHEZ | 39130 | 562 | AB | 0007 | Bois du Loutre | 8,6850 | 8,6850 |
| NANCHEZ | 39130 | 562 | AC | 0006 | Sous la Roche Villards | 1,8420 | 1,8420 |
| NANCHEZ | 39130 | 562 | AC | 0013 | Sous la Roche Villards | 0,3790 | 0,3790 |
| NANCHEZ | 39130 | 562 | AC | 0014 | Sous la Roche Villards | 0,0990 | 0,0990 |
| NANCHEZ | 39130 | 562 | AC | 0020 | Bois Cornu | 0,6370 | 0,6370 |
| NANCHEZ | 39130 | 562 | AC | 0021 | Bois Cornu | 12,9080 | 12,9080 |
| NANCHEZ | 39130 | 562 | AC | 0033 | Le Cernois Villards | 3,2650 | 3,2650 |
| NANCHEZ | 39130 | 562 | AC | 0034 | Le Cernois Villards | 0,9780 | 0,9780 |
| NANCHEZ | 39130 | 562 | AC | 0035 | Le Cernois Villards | 0,2282 | 0,2282 |
| NANCHEZ | 39130 | 562 | AC | 0036 | Le Cernois Villards | 0,2480 | 0,2480 |
| NANCHEZ | 39130 | 562 | AC | 0043 | Pre Paronnier | 1,1380 | 1,1380 |
| NANCHEZ | 39130 | 562 | AC | 0044 | Pre Paronnier | 5,1020 | 5,1020 |
| NANCHEZ | 39130 | 562 | AC | 0045 | Le Cernois Villards | 0,0900 | 0,0900 |
| NANCHEZ | 39130 | 562 | AC | 0046 p | Pre Paronnier | 17,1530 | 5,5000 |
| NANCHEZ | 39130 | 562 | AC | 0051 p | Pre Paronnier | 10,2200 | 5,9000 |
| NANCHEZ | 39130 | 562 | AC | 0053 | Pre Paronnier | 1,1400 | 1,1400 |
| NANCHEZ | 39130 | 562 | AC | 0064 | Pre Paronnier | 0,3060 | 0,3060 |
| NANCHEZ | 39130 | 562 | AC | 0073 | Pre Paronnier | 0,0870 | 0,0870 |
| NANCHEZ | 39130 | 562 | AC | 0075 | Pre Paronnier | 1,1600 | 1,1600 |
| NANCHEZ | 39130 | 562 | AC | 0081 | Pre Paronnier | 0,1088 | 0,1088 |
| NANCHEZ | 39130 | 562 | AC | 0125 | Sous La Roche Villards | 1,3940 | 1,3940 |
| NANCHEZ | 39130 | 562 | AC | 0126 | Sous La Roche Villards | 0,3750 | 0,3750 |
| NANCHEZ | 39130 | 562 | AC | 0127 | Sous La Roche Villards | 0,0440 | 0,0440 |
| NANCHEZ | 39130 | 562 | AC | 0135 | Pre Paronnier | 0,1178 | 0,1178 |
| NANCHEZ | 39130 | 562 | AC | 0136 | Pre Paronnier | 0,2029 | 0,2029 |
| NANCHEZ | 39130 | 562 | AC | 0137 | Pre Paronnier | 2,0280 | 2,0280 |
| NANCHEZ | 39130 | 562 | AC | 0138 | Pre Paronnier | 1,6590 | 1,6590 |
| NANCHEZ | 39130 | 562 | AC | 0139 | Pre Paronnier | 2,9360 | 2,9360 |
| NANCHEZ | 39130 | 562 | AD | 0001 | Bois de la Dape | 2,7890 | 2,7890 |
| NANCHEZ | 39130 | 562 | AD | 0002 | Bois de la Dape | 0,2740 | 0,2740 |
| NANCHEZ | 39130 | 562 | AD | 0003 | Bois de la Dape | 0,1850 | 0,1850 |
| NANCHEZ | 39130 | 562 | AD | 0004 | Le Batard | 2,5440 | 2,5440 |
| NANCHEZ | 39130 | 562 | AD | 0005 | Le Batard | 5,2410 | 5,2410 |
| NANCHEZ | 39130 | 562 | AD | 0006 | Le Batard | 0,0450 | 0,0450 |
| NANCHEZ | 39130 | 562 | AD | 0007 | Le Batard | 0,3440 | 0,3440 |

| Territoire communal | INSEE | Préfixe | Section | Numéro de parcelle | Lieu-dit | Contenance cadastrale totale | Contenance relevant du RF |
|---------------------|-------|---------|---------|--------------------|-------------------|------------------------------|---------------------------|
| NANCHEZ | 39130 | 562 | AD | 0008 | Le Batard | 0,0550 | 0,0550 |
| NANCHEZ | 39130 | 562 | AD | 0009 | Le Batard | 4,3600 | 4,3600 |
| NANCHEZ | 39130 | 562 | AD | 0010 | Le Batard | 6,7790 | 6,7790 |
| NANCHEZ | 39130 | 562 | AD | 0011 | Le Batard | 0,0850 | 0,0850 |
| NANCHEZ | 39130 | 562 | AD | 0012 | Le Batard | 0,4020 | 0,4020 |
| NANCHEZ | 39130 | 562 | AD | 0013 | Le Batard | 2,8640 | 2,8640 |
| NANCHEZ | 39130 | 562 | AD | 0014 | Le Batard | 0,6280 | 0,6280 |
| NANCHEZ | 39130 | 562 | AD | 0015 | Le Batard | 0,5830 | 0,5830 |
| NANCHEZ | 39130 | 562 | AD | 0020 | Le Batard | 2,1730 | 2,1730 |
| NANCHEZ | 39130 | 562 | AD | 0026 | Devant le Cernois | 9,4530 | 9,4530 |
| NANCHEZ | 39130 | 562 | AD | 0027 | Devant le Cernois | 2,3210 | 2,3210 |
| NANCHEZ | 39130 | 562 | AD | 0028 | Devant le Cernois | 1,2550 | 1,2550 |
| NANCHEZ | 39130 | 562 | AD | 0029 | Devant le Cernois | 8,6640 | 8,6640 |
| NANCHEZ | 39130 | 562 | AD | 0030 | Devant le Cernois | 6,6040 | 6,6040 |
| NANCHEZ | 39130 | 562 | AD | 0031 | Devant le Cernois | 6,8590 | 6,8590 |
| NANCHEZ | 39130 | 562 | AD | 0032 | Devant le Cernois | 0,1430 | 0,1430 |
| NANCHEZ | 39130 | 562 | AD | 0033 | Devant le Cernois | 6,6070 | 6,6070 |
| NANCHEZ | 39130 | 562 | AD | 0034 | Devant le Cernois | 0,0830 | 0,0830 |
| NANCHEZ | 39130 | 562 | AD | 0035 | Bois de Ban | 0,1370 | 0,1370 |
| NANCHEZ | 39130 | 562 | AD | 0036 | Bois de Ban | 0,4740 | 0,4740 |
| NANCHEZ | 39130 | 562 | AD | 0037 | Bois de Ban | 0,0228 | 0,0228 |
| NANCHEZ | 39130 | 562 | AD | 0038 | Bois de Ban | 0,1300 | 0,1300 |
| NANCHEZ | 39130 | 562 | AD | 0039 | Bois de Ban | 0,0105 | 0,0105 |
| NANCHEZ | 39130 | 562 | AD | 0040 | Bois de Ban | 8,9780 | 8,9780 |
| NANCHEZ | 39130 | 562 | AD | 0041 | Bois de Ban | 7,8430 | 7,8430 |
| NANCHEZ | 39130 | 562 | AD | 0042 | Bois de Ban | 8,9000 | 8,9000 |
| NANCHEZ | 39130 | 562 | AD | 0043 | Bois de Ban | 1,0260 | 1,0260 |
| NANCHEZ | 39130 | 562 | AD | 0044 | Bois de Ban | 3,3370 | 3,3370 |
| NANCHEZ | 39130 | 562 | AD | 0045 | Bois de Ban | 5,3300 | 5,3300 |
| NANCHEZ | 39130 | 562 | AE | 0001 | La Pontoise | 3,2610 | 3,2610 |
| NANCHEZ | 39130 | 562 | AE | 0002 | La Pontoise | 5,2580 | 5,2580 |
| NANCHEZ | 39130 | 562 | AE | 0007 | La Pontoise | 0,4760 | 0,4760 |
| NANCHEZ | 39130 | 562 | AE | 0013 | La Pontoise | 0,9550 | 0,9550 |
| NANCHEZ | 39130 | 562 | AE | 0014 | La Pontoise | 1,7050 | 1,7050 |
| NANCHEZ | 39130 | 562 | AE | 0015 | La Pontoise | 0,8300 | 0,8300 |
| NANCHEZ | 39130 | 562 | AE | 0016 | La Pontoise | 4,0890 | 4,0890 |
| NANCHEZ | 39130 | 562 | AE | 0018 | La Pontoise | 1,7460 | 1,7460 |
| NANCHEZ | 39130 | 562 | AE | 0019 | La Pontoise | 0,8310 | 0,8310 |
| NANCHEZ | 39130 | 562 | AE | 0020 | Cernois Cautez | 2,1860 | 2,1860 |
| NANCHEZ | 39130 | 562 | AE | 0021 | Cernois Cautez | 9,7130 | 9,7130 |
| NANCHEZ | 39130 | 562 | AE | 0022 | Cernois Cautez | 12,8030 | 12,8030 |
| NANCHEZ | 39130 | 562 | AE | 0025 | Cernois Cautez | 5,8620 | 5,8620 |
| NANCHEZ | 39130 | 562 | AE | 0098 | Cote des Essards | 8,8420 | 8,8420 |
| NANCHEZ | 39130 | 562 | AE | 0112 | Cernois Cautez | 11,9835 | 11,9835 |
| NANCHEZ | 39130 | 562 | AE | 0114 | Cote des Essards | 8,5682 | 8,5682 |
| NANCHEZ | 39130 | 562 | AE | 0118 | Cernois Cautez | 6,8724 | 6,8724 |
| NANCHEZ | 39130 | 562 | ZB | 0031 p | Combe de Laume | 12,1100 | 0,4640 |

| Territoire communal | INSEE | Préfixe | Section | Numéro de parcelle | Lieu-dit | Contenance cadastrale totale | Contenance relevant du RF | |
|--|-------|---------|---------|--------------------|--------------------|------------------------------|---------------------------|--|
| NANCHEZ | 39130 | 562 | ZB | 0054 | Bois du Bozonet | 0,8000 | 0,8000 | |
| NANCHEZ | 39130 | 562 | ZC | 0017 | Bois des Essards | 7,8050 | 7,8050 | |
| NANCHEZ | 39130 | 562 | ZC | 0018 | Bois des Essards | 0,7720 | 0,7720 | |
| NANCHEZ | 39130 | 562 | ZC | 0050 | Lizon | 11,9900 | 11,9900 | |
| NANCHEZ | 39130 | 562 | ZC | 0051 | Lizon | 14,9130 | 14,9130 | |
| NANCHEZ | 39130 | 562 | ZC | 0061 | Monot | 0,3840 | 0,3840 | |
| NANCHEZ | 39130 | 562 | ZC | 0064 | Bois de la Mouille | 0,1510 | 0,1510 | |
| NANCHEZ | 39130 | 562 | ZC | 0065 | Bois de la Mouille | 0,8990 | 0,8990 | |
| NANCHEZ | 39130 | 562 | ZC | 0066 | Bois de la Mouille | 2,2720 | 2,2720 | |
| Sous-Total Forêt historique de VILLARD-SUR-BIENNE : 312,0751 ha | | | | | | | | |
| NANCHEZ | | | | | Sous-total | | 1242,7437 | |
| | | | | | | TOTAL | 1243,1986 | |

Direction départementale des territoires du Jura

39-2023-07-21-00027

Arrêté n° 2023-07-20-010 portant modification
du régime forestier en forêt communale de
MONTHOLIER

Arrêté n° 2023-07-20-010
portant modification du régime forestier
en forêt communale de MONTHOLIER

Le Préfet du Jura
Chevalier de l'ordre national du Mérite

Vu les articles L211-1 à L262-1 et R214-1 à R261-17 du Code forestier nouveau ;

Vu le décret du 29 juillet 2022 portant nomination du préfet du Jura, Monsieur Serge CASTEL.

Vu l'arrêté préfectoral n° 2022-08-23-00006 du 23 août 2022 portant délégation de signature à M. Nicolas FOURRIER, directeur départemental des territoires du Jura,

Vu l'arrêté n° 2022-08-23-00010 du 23 août 2022 portant subdélégation de signature de M. Nicolas FOURRIER, directeur départemental des territoires ;

Vu la délibération du Conseil Municipal de MONTHOLIER du 28 novembre 2022 , demandant la prise en compte des modifications foncières des surfaces relevant du régime forestier;

Vu le plan des lieux ;

Vu l'avis favorable de l'agence du Jura de l'office national des forêts du 20 mars 2023;

Vu la grille d'analyse technique n°9200-18-GUI-STR-035 validée par le MAA, les COFOR et l'ONF

Sur proposition de Madame la Secrétaire générale de la préfecture du Jura ;

ARRETE

Article 1er : Application du régime forestier

Relèvent du régime forestier la parcelle ou partie de parcelle suivante appartenant à la commune de MONTHOLIER située sur le territoire communal de Brainans :

| Territoire | Propriétaire | Référence | lieu-dit | Contenance totale | Contenance pour laquelle le régime forestier est demandé |
|------------|-----------------------|-----------|--------------------|-------------------|--|
| BRAINANS | Commune de Montholier | 0A 0752 | La Basse à Calleva | 0 ha 05 a 86 ca | 0 ha 05 a 86 ca |
| | | | | TOTAL | 0 ha 05 a 86 ca |

Article 2 : Distraction du régime forestier

Sont distraites du régime forestier les parcelles ou parties de parcelles suivantes appartenant à la commune de MONTHOLIER situées sur les territoires communaux de Brainans et de Montholier :

| Territoire | Propriétaire | Référence | lieu-dit | Contenance totale | Contenance pour laquelle la distraction du régime forestier est demandée |
|------------|-----------------------|-----------|--------------------|-------------------|--|
| BRAINANS | Commune de Montholier | 0A 0746 | La Basse à Calleva | 0 ha 01 a 48 ca | -0 ha 01 a 48 ca |
| BRAINANS | Commune de Montholier | 0A 0747 | La Basse à Calleva | 0 ha 15 a 05 ca | -0 ha 15 a 05 ca |
| BRAINANS | Commune de Montholier | 0A 0749 | La Basse à Calleva | 0 ha 20 a 96 ca | -0 ha 20 a 96 ca |
| BRAINANS | Commune de Montholier | 0A 0750 | La Basse à Calleva | 0 ha 09 a 43 ca | -0 ha 09 a 43 ca |
| MONTHOLIER | Commune de Montholier | 0E 0314 | Le Vernois | 0 ha 03 a 38 ca | -0 ha 03 a 38 ca |
| MONTHOLIER | Commune de Montholier | 0E 0316 | Le Vernois | 0 ha 06 a 36 ca | -0 ha 06 a 36 ca |
| MONTHOLIER | Commune de Montholier | 0F 0338 | Bois de Foras | 0 ha 00 a 40 ca | -0 ha 00 a 40 ca |
| TOTAL | | | | | -0 ha 57 a 06 ca |

Article 3

La surface de la forêt communale sur laquelle s'applique le régime forestier évolue de la façon suivante :

| Commune de situation | Propriétaire | Anciennes surfaces forestières (ha) | Nouvelles surfaces forestières issues des surfaces cadastrales (ha) | Différence de surface (ha) |
|----------------------|-----------------------|-------------------------------------|---|----------------------------|
| BRAINANS | Commune de Montholier | 48,9981 | 48,5875 | -0,4106 |
| CHAMPROUGIER | Commune de Montholier | 177,5312 | 177,5312 | 0,0000 |
| CHEMENOT | Commune de Montholier | 47,0682 | 47,0682 | 0,0000 |

| | | | | |
|--------------|-----------------------|-----------------|-----------------|----------------|
| FOULENAY | Commune de Montholier | 42,1020 | 42,1020 | 0,0000 |
| LA CHARME | Commune de Montholier | 3,6822 | 3,6822 | 0,0000 |
| MONTHOLIER | Commune de Montholier | 66,7575 | 66,6561 | -0,1014 |
| NEUVILLEY | Commune de Montholier | 91,4071 | 91,4071 | 0,0000 |
| TOTAL | | 477,5463 | 477,0343 | -0,5120 |

Article 4 : Date d'effet et publication

L'application de la modification du régime forestier aux terrains mentionnés à l'article 1 entrera en vigueur après publication, conformément à l'article L.2122-27 (1^{er} alinéa) du Code général des collectivités territoriales, dans la commune de situation des bois, du présent arrêté par le maire de la commune de MONTHOLIER

L'accomplissement de cette formalité d'affichage sera certifié auprès de la direction départementale des territoires du Jura par les maires des communes concernées.

Le présent arrêté sera inséré au recueil des actes administratifs de la préfecture.

Article 5 : Notification de l'arrêté préfectoral

Le présent arrêté sera notifié :

- au maire de la commune de MONTHOLIER
- à M. le directeur de l'agence du Jura de l'office national des forêts.

Article 6: Exécution de l'arrêté préfectoral

La Secrétaire générale de la préfecture du Jura, le maire de la commune de MONTHOLIER, le directeur départemental des territoires, le directeur de l'agence du Jura de l'office national des forêts, sont chargés, chacun en ce qui le concerne, de l'exécution du présent arrêté.

LONS-LE-SAUNIER, le 21 juillet 2023

La cheffe du service de l'eau, des risques,
de l'environnement et de la forêt,



Delphine BONTHOUX

Voies et délais de recours

Le demandeur peut contester la légalité de la présente décision dans les deux mois qui suivent la date de sa notification. A cet effet, il peut saisir le tribunal administratif de Besançon d'un recours contentieux.

Il peut également, dans ce délai, saisir d'un recours gracieux l'auteur de la décision (Préfecture du Jura – 8 rue de la préfecture 39000 LONS LE SAUNIER) ou d'un recours hiérarchique le Ministre chargé de l'agriculture (Ministère de l'agriculture et de l'alimentation – 78, rue de Varenne 75349 Paris SP 07).

Cette démarche prolonge le délai de recours contentieux qui doit alors être introduit dans le délai de deux mois suivant la réponse.

ANNEXE

Bilan récapitulatif de la situation foncière de la forêt de Montholier

| Territoire communal | INSEE | Préfixe | Section | Numéro de parcelle | Lieu-dit | Contenance cadastrale totale | Contenance relevant du RF |
|-----------------------------------|-------|---------|---------|--------------------|---------------------------|------------------------------|---------------------------|
| BRAINANS | 39073 | 000 | 0A | 0739 | La Pommaya | 18,5898 | 18,5898 |
| BRAINANS | 39073 | 000 | 0A | 0748 | La Basse à Calleva | 3,4847 | 3,4847 |
| BRAINANS | 39073 | 000 | 0A | 0751 | La Basse à Calleva | 2,3621 | 2,3621 |
| BRAINANS | 39073 | 000 | 0A | 0752 | La Basse à Calleva | 0,0586 | 0,0586 |
| BRAINANS | 39073 | 000 | 0B | 0087 | Le Buisson Molin | 9,7418 | 9,7418 |
| BRAINANS | 39073 | 000 | 0B | 0088 | Le Buisson Molin | 0,2146 | 0,2146 |
| BRAINANS | 39073 | 000 | 0B | 0089 | Le Buisson Molin | 0,3963 | 0,3963 |
| BRAINANS | 39073 | 000 | 0B | 0209 | Bois Languard | 12,8404 | 12,8404 |
| BRAINANS | 39073 | 000 | 0B | 0226 | Bois Languard | 0,2602 | 0,2602 |
| BRAINANS | 39073 | 000 | ZE | 0001 | Pres de l'Étang | 0,5800 | 0,5800 |
| BRAINANS | 39073 | 000 | ZE | 0005 | La Ragueule | 0,0590 | 0,0590 |
| Territoire de BRAINANS | | | | | | Sous-total | 48,5875 |
| CHAMPROUGIER | 39100 | 000 | 0U | 0020 | Bois des Grandes Communes | 6,0080 | 6,0080 |
| CHAMPROUGIER | 39100 | 000 | 0U | 0094 | Bois des Grandes Communes | 8,6160 | 8,6160 |
| CHAMPROUGIER | 39100 | 000 | 0U | 0095 | Bois des Grandes Communes | 143,4860 | 143,4860 |
| CHAMPROUGIER | 39100 | 000 | 0U | 0099 | Bois des Grandes Communes | 16,0090 | 16,0090 |
| CHAMPROUGIER | 39100 | 000 | 0U | 0111 | Étang Guyot | 0,1680 | 0,1680 |
| CHAMPROUGIER | 39100 | 000 | 0U | 0112 | Étang Guyot | 1,6080 | 1,6080 |
| CHAMPROUGIER | 39100 | 000 | 0U | 0113 | Étang Guyot | 0,0810 | 0,0810 |
| CHAMPROUGIER | 39100 | 000 | ZA | 0063 | Les Champs Bertrand | 1,5552 | 1,5552 |
| Territoire de CHAMPROUGIER | | | | | | Sous-total | 177,5312 |
| CHEMENOT | 39136 | 000 | 0U | 0212 | Les Rappes | 14,7610 | 14,7610 |
| CHEMENOT | 39136 | 000 | 0U | 0333 | Bois du Roselet | 15,8375 | 15,8375 |
| CHEMENOT | 39136 | 000 | 0U | 0419 | Bois des Agreliers | 2,4665 | 2,4665 |
| CHEMENOT | 39136 | 000 | 0U | 0516 | Bois des Agreliers | 11,3768 | 11,3768 |
| CHEMENOT | 39136 | 000 | 0U | 0524 | Bois d'Amont | 0,4254 | 0,4254 |
| CHEMENOT | 39136 | 000 | ZA | 0027 | Les Reculees | 2,2010 | 2,2010 |
| Territoire de CHEMENOT | | | | | | Sous-total | 47,0682 |
| FOULENAY | 39234 | 000 | 0B | 0587 | Bois Micheillat | 8,4210 | 8,4210 |
| FOULENAY | 39234 | 000 | 0B | 0589 | Bois Micheillat | 16,9365 | 16,9365 |
| FOULENAY | 39234 | 000 | ZD | 0057 | Bois Micheillat | 0,0540 | 0,0540 |
| FOULENAY | 39234 | 000 | ZD | 0059 | Bois Micheillat | 12,8275 | 12,8275 |
| FOULENAY | 39234 | 000 | ZD | 0060 | Bois Micheillat | 3,8630 | 3,8630 |
| Territoire de FOULENAY | | | | | | Sous-total | 42,1020 |
| LA CHARME | 39110 | 000 | ZD | 0004 | Pres Jouffroy | 3,6822 | 3,6822 |
| Territoire de LA CHARME | | | | | | Sous-total | 3,6822 |
| MONTHOLIER | 39354 | 000 | 0E | 0315 | Le Vernois | 0,1442 | 0,1442 |
| MONTHOLIER | 39354 | 000 | 0E | 0317 | Le Vernois | 29,8959 | 29,8959 |
| MONTHOLIER | 39354 | 000 | 0F | 0339 | Bois De Foras | 24,7180 | 24,7180 |
| MONTHOLIER | 39354 | 000 | ZD | 0039 | En Chaumavy | 4,5320 | 4,5320 |
| MONTHOLIER | 39354 | 000 | ZD | 0045 | En Chaumavy | 4,5060 | 4,5060 |
| MONTHOLIER | 39354 | 000 | ZD | 0059 | En Chaumette | 1,0600 | 1,0600 |
| MONTHOLIER | 39354 | 000 | ZD | 0070 | A la Rochette | 1,8000 | 1,8000 |

| Territoire communal | INSEE | Préfixe | Section | Numéro de parcelle | Lieu-dit | Contenance cadastrale totale | Contenance relevant du RF |
|---------------------------------|-------|---------|---------|--------------------|------------------|------------------------------|---------------------------|
| Territoire de MONTHOLIER | | | | | | Sous-total | 66,6561 |
| NEUVILLEY | 39386 | 000 | 0B | 0003 | Bois de Foras | 1,2210 | 1,2210 |
| NEUVILLEY | 39386 | 000 | 0B | 0004 | Bois de Foras | 17,2790 | 17,2790 |
| NEUVILLEY | 39386 | 000 | 0B | 0098 | Bois de Foras | 61,3410 | 61,3410 |
| NEUVILLEY | 39386 | 000 | ZD | 0049 | Au Bois de Foras | 3,5751 | 3,5751 |
| NEUVILLEY | 39386 | 000 | ZH | 0027 | Bois de Foras | 7,9910 | 7,9910 |
| Territoire de NEUVILLEY | | | | | | Sous-total | 91,4071 |
| | | | | | | TOTAL | 477,0343 |

Direction départementale des territoires du Jura

39-2023-07-21-00028

Arrêté n° 2023-07-20-011 portant modification
du régime forestier en forêt communale de
CERNON

Arrêté n° 2023-07-20-011
portant modification du régime forestier
en forêt communale de CERNON

Le Préfet du Jura
Chevalier de l'ordre national du Mérite

Vu les articles L211-1 à L262-1 et R214-1 à R261-17 du Code forestier nouveau ;

Vu le décret du 29 juillet 2022 portant nomination du préfet du Jura, Monsieur Serge CASTEL.

Vu l'arrêté préfectoral n° 2022-08-23-00006 du 23 août 2022 portant délégation de signature à M. Nicolas FOURRIER, directeur départemental des territoires du Jura,

Vu l'arrêté n° 2022-08-23-00010 du 23 août 2022 portant subdélégation de signature de M. Nicolas FOURRIER, directeur départemental des territoires ;

Vu la délibération du Conseil Municipal de CERNON du 19 septembre 2022, demandant la prise en compte des modifications foncières des surfaces relevant du régime forestier;

Vu le plan des lieux ;

Vu l'avis favorable de l'agence du Jura de l'office national des forêts du 13 décembre 2022;

Vu la grille d'analyse technique n°9200-18-GUI-STR-035 validée par le MAA, les COFOR et l'ONF

Sur proposition de Madame la Secrétaire générale de la préfecture du Jura ;

A R R E T E

Article 1er : Application du régime forestier

Relèvent du régime forestier les parcelles ou parties de parcelles suivantes appartenant à la commune de CERNON situées sur son territoire communal :

| Territoire | Propriétaire | Référence | lieu-dit | Contenance totale | Contenance pour laquelle le régime forestier est demandé |
|------------|-------------------|-------------|--------------------|-------------------|--|
| CERNON | Commune de Cernon | 578 0B 0028 | Aux Grandes Teppes | 0 ha 58 a 90 ca | 0 ha 58 a 90 ca |
| CERNON | Commune de Cernon | 578 0B 0029 | Aux Bаметtes | 0 ha 50 a 00 ca | 0 ha 50 a 00 ca |
| CERNON | Commune de Cernon | 578 0B 0030 | Aux Bаметtes | 0 ha 06 a 10 ca | 0 ha 06 a 10 ca |

1/5

| | | | | | |
|--------|-------------------|-------------|----------------------|-----------------|-----------------|
| CERNON | Commune de Cernon | 578 0B 0031 | Aux Barettes | 0 ha 06 a 30 ca | 0 ha 06 a 30 ca |
| CERNON | Commune de Cernon | 578 0B 0032 | Sous la Fausse Porte | 0 ha 13 a 60 ca | 0 ha 13 a 60 ca |
| CERNON | Commune de Cernon | 578 ZB 0048 | Sur les Chamelles | 0 ha 45 a 20 ca | 0 ha 45 a 20 ca |
| | | | | TOTAL | 1 ha 80 a 10 ca |

Article 2 : Distraction du régime forestier

Sont distraites du régime forestier les parcelles ou parties de parcelles suivantes appartenant à la section de Menouille situées sur le territoire communal de Cernon :

| Territoire | Propriétaire | Référence | lieu-dit | Contenance totale | Contenance pour laquelle la distraction du régime forestier est demandée |
|------------|----------------------|-------------|-----------------------|-------------------|--|
| CERNON | Section de Menouille | 000 0D 0021 | Combe Brepant | 0 ha 33 a 70 ca | -0 ha 33 a 70 ca |
| CERNON | Section de Menouille | 000 0D 0102 | La Cote des Raffourgs | 18 ha 31 a 15 ca | -0 ha 48 a 50 ca |
| CERNON | Section de Menouille | 000 0E 0060 | Le Grand Lezenaud | 5 ha 52 a 75 ca | -0 ha 11 a 38 ca |
| | | | | TOTAL | -0 ha 93 a 58 ca |

Article 3

La surface de la forêt communale sur laquelle s'applique le régime forestier évolue de la façon suivante :

| Commune de situation | Propriétaire | Anciennes surfaces forestières (ha) | Nouvelles surfaces forestières issues des surfaces cadastrales (ha) | Différence de surface (ha) |
|---------------------------|----------------------|-------------------------------------|---|----------------------------|
| CERNON | Commune de Cernon | 257,0042 | 258,8052 | 1,8010 |
| CERNON | Section de Menouille | 109,6085 | 108,6727 | -0,9358 |
| VALZIN-EN-PETITE-MONTAGNE | Commune de Cernon | 9,8762 | 9,8762 | 0,0000 |
| TOTAL | | 376,4889 | 377,3541 | 0,8652 |

Article 4 : Date d'effet et publication

L'application de la modification du régime forestier aux terrains mentionnés à l'article 1 entrera en vigueur après publication, conformément à l'article L.2122-27 (1^{er} alinéa) du Code général des collectivités territoriales, dans la commune de situation des bois, du présent arrêté par le maire de la commune de CERNON

L'accomplissement de cette formalité d'affichage sera certifié auprès de la direction départementale des territoires du Jura par les maires des communes concernées.

Le présent arrêté sera inséré au recueil des actes administratifs de la préfecture.

Article 5 : Notification de l'arrêté préfectoral

Le présent arrêté sera notifié :

- au maire de la commune de CERNON
- à M. le directeur de l'agence du Jura de l'office national des forêts.

Article 6: Exécution de l'arrêté préfectoral

La Secrétaire générale de la préfecture du Jura, le maire de la commune de CERNON, le directeur départemental des territoires, le directeur de l'agence du Jura de l'office national des forêts, sont chargés, chacun en ce qui le concerne, de l'exécution du présent arrêté.

LONS-LE-SAUNIER, le 21 juillet 2023

La cheffe du service de l'eau, des risques,
de l'environnement et de la forêt,



Delphine BONTHOUX

Voies et délais de recours

Le demandeur peut contester la légalité de la présente décision dans les deux mois qui suivent la date de sa notification. A cet effet, il peut saisir le tribunal administratif de Besançon d'un recours contentieux.

Il peut également, dans ce délai, saisir d'un recours gracieux l'auteur de la décision (Préfecture du Jura – 8 rue de la préfecture 39000 LONS LE SAUNIER) ou d'un recours hiérarchique le Ministre chargé de l'agriculture (Ministère de l'agriculture et de l'alimentation – 78, rue de Varenne 75349 Paris SP 07).

Cette démarche prolonge le délai de recours contentieux qui doit alors être introduit dans le délai de deux mois suivant la réponse.

ANNEXE

Bilan récapitulatif de la situation foncière du regroupement des forêts de Cernon

**PROPRIÉTÉS DE LA COMMUNE DE CERNON
et de la section de MENOUILLE**

| Territoire communal | INSEE | Préfixe | Section | Numéro de parcelle | Lieu-dit | Contenance cadastrale totale | Contenance relevant du RF |
|---------------------|-------|---------|---------|--------------------|----------|------------------------------|---------------------------|
|---------------------|-------|---------|---------|--------------------|----------|------------------------------|---------------------------|

Propriétés de la commune de Cernon

| | | | | | | | |
|-----------------------------|-------|-----|----|---------|----------------------------|-------------------|-----------------|
| CERNON | 39086 | 000 | OB | 0001 p | Sur le Chatelet | 23,664 | 21,9598 |
| CERNON | 39086 | 000 | OB | 0002 p | Les Chailles | 11,443 | 8,8264 |
| CERNON | 39086 | 000 | OB | 0009 p | Au Cret | 12,443 | 0,8623 |
| CERNON | 39086 | 000 | OB | 0038 | Les Chailles | 10,579 | 10,579 |
| CERNON | 39086 | 000 | OB | 0146 p | Au Chamel | 17,95 | 4,9924 |
| CERNON | 39086 | 000 | OB | 0328 p | A la Jeanne Jean | 17,3 | 9,9905 |
| CERNON | 39086 | 000 | OB | 0416 | Bois dit des Cantons | 51,65 | 51,65 |
| CERNON | 39086 | 000 | OB | 0417 | Bois dit des Cantons | 0,344 | 0,344 |
| CERNON | 39086 | 000 | OB | 0462 p | A la Cote de la Sauge | 18,573 | 8,947 |
| CERNON | 39086 | 000 | OB | 0463 | A la Prairie | 8,3495 | 8,3495 |
| CERNON | 39086 | 000 | OD | 0006 | Au Palanche | 0,357 | 0,357 |
| CERNON | 39086 | 000 | ZB | 0014 | A la Prairie | 0,866 | 0,866 |
| CERNON | 39086 | 000 | ZB | 0023 | Sous le Chatelet | 0,933 | 0,933 |
| CERNON | 39086 | 000 | ZB | 0046 pp | Au Cret | 5,549 | 0,5021 |
| CERNON | 39086 | 000 | ZC | 0022 | Aux Aigneux | 1,913 | 1,913 |
| CERNON | 39086 | 000 | ZC | 0025 p | La Gesse | 22,829 | 12,2548 |
| CERNON | 39086 | 000 | ZC | 0040 | En Valfanan | 0,11 | 0,11 |
| CERNON | 39086 | 000 | ZC | 0044 | En Valfanan | 21,673 | 21,673 |
| CERNON | 39086 | 578 | OB | 0002 | Bois du Fays | 9,116 | 9,116 |
| CERNON | 39086 | 578 | OB | 0004 | Bois Com Sous Cret Charrie | 15,759 | 15,759 |
| CERNON | 39086 | 578 | OB | 0026 | Sur La Roche de la Combe | 3,271 | 3,271 |
| CERNON | 39086 | 578 | OB | 0027 | Sur La Roche de la Combe | 8,322 | 8,322 |
| CERNON | 39086 | 578 | OB | 0028 | Aux Grandes Teppes | 0,589 | 0,589 |
| CERNON | 39086 | 578 | OB | 0029 | Aux Bamettes | 0,5 | 0,5 |
| CERNON | 39086 | 578 | OB | 0030 | Aux Bamettes | 0,061 | 0,061 |
| CERNON | 39086 | 578 | OB | 0031 | Aux Bamettes | 0,063 | 0,063 |
| CERNON | 39086 | 578 | OB | 0032 | Sous La Fausse Porte | 0,136 | 0,136 |
| CERNON | 39086 | 578 | OB | 0167 | Cote Des Brez | 23,815 | 23,815 |
| CERNON | 39086 | 578 | ZA | 0085 | Le Cretay | 0,258 | 0,258 |
| CERNON | 39086 | 578 | ZA | 0086 | Le Cretay | 0,544 | 0,544 |
| CERNON | 39086 | 578 | ZB | 0042 | Les Curtils | 0,222 | 0,222 |
| CERNON | 39086 | 578 | ZB | 0043 | Sur les Chamelles | 24,232 | 24,232 |
| CERNON | 39086 | 578 | ZB | 0048 | Sur les Chamelles | 0,452 | 0,452 |
| CERNON | 39086 | 578 | ZB | 0049 | Sur les Chamelles | 0,676 | 0,676 |
| CERNON | 39086 | 578 | ZB | 0078 p | Les Curtils | 19,3579 | 5,6794 |
| Territoire de CERNON | | | | | | Sous-total | 258,8052 |
| VALZIN-EN-PETITE-MONTAGNE | 39290 | 000 | 0A | 0572 | Aux Melliers | 0,174 | 0,174 |
| VALZIN-EN-PETITE-MONTAGNE | 39290 | 000 | 0A | 0614 | Aux Melliers | 0,844 | 0,844 |

| Territoire communal | INSEE | Préfixe | Section | Numéro de parcelle | Lieu-dit | Contenance cadastrale totale | Contenance relevant du RF |
|--|-------|---------|---------|--------------------|--------------|------------------------------|---------------------------|
| VALZIN-EN-PETITE-MONTAGNE | 39290 | 000 | 0A | 0804 | Aux Melliers | 4,5039 | 4,5039 |
| VALZIN-EN-PETITE-MONTAGNE | 39290 | 000 | 0A | 0806 | Aux Melliers | 4,3543 | 4,3543 |
| Territoire de VALZIN-EN-PETITE-MONTAGNE | | | | | | Sous-total | 9,8762 |
| Propriétés de la commune de Cernon | | | | | | Sous-total | 268,6814 |

Propriétés de la section de Menouille

| | | | | | | | |
|--|-------|-----|----|--------|-----------------------|-------------------|-----------------|
| CERNON | 39086 | 000 | 0D | 0001 | Bois de Palanche | 26,46 | 26,46 |
| CERNON | 39086 | 000 | 0D | 0002 p | Au Palanche | 34,519 | 8,7303 |
| CERNON | 39086 | 000 | 0D | 0004 | Au Palanche | 0,101 | 0,101 |
| CERNON | 39086 | 000 | 0D | 0005 | Au Palanche | 0,572 | 0,572 |
| CERNON | 39086 | 000 | 0D | 0007 | Au Palanche | 9,18 | 9,18 |
| CERNON | 39086 | 000 | 0D | 0008 | La Petite Biche | 0,166 | 0,166 |
| CERNON | 39086 | 000 | 0D | 0009 | La Grande Biche | 1,161 | 1,161 |
| CERNON | 39086 | 000 | 0D | 0010 | Au Pre de la Fontaine | 0,626 | 0,626 |
| CERNON | 39086 | 000 | 0D | 0011 | Aux Grands Champs | 1,807 | 1,807 |
| CERNON | 39086 | 000 | 0D | 0012 | Sous le Goulet | 0,606 | 0,606 |
| CERNON | 39086 | 000 | 0D | 0013 | Au Grand Triolet | 0,647 | 0,647 |
| CERNON | 39086 | 000 | 0D | 0014 | Au Petit Triolet | 0,257 | 0,257 |
| CERNON | 39086 | 000 | 0D | 0017 | Au Champ Guignard | 0,543 | 0,543 |
| CERNON | 39086 | 000 | 0D | 0018 | Les Montes | 0,757 | 0,757 |
| CERNON | 39086 | 000 | 0D | 0019 | Sur les Beaumes | 0,275 | 0,275 |
| CERNON | 39086 | 000 | 0D | 0020 | A l'Écuille du Pape | 0,88 | 0,88 |
| CERNON | 39086 | 000 | 0E | 0001 p | Au Brecin | 6,5795 | 5,8297 |
| CERNON | 39086 | 000 | 0E | 0002 | Aux Etilettes | 32,0005 | 32,0005 |
| CERNON | 39086 | 000 | 0E | 0003 | Sous le Bois | 1,027 | 1,027 |
| CERNON | 39086 | 000 | 0E | 0004 | Sous Le Bois | 0,702 | 0,702 |
| CERNON | 39086 | 000 | 0E | 0005 p | La Charpine | 22,6705 | 1,169 |
| CERNON | 39086 | 000 | 0E | 0007 | La Charpine | 0,198 | 0,198 |
| CERNON | 39086 | 000 | 0E | 0008 | La Charpine | 2,76 | 2,76 |
| CERNON | 39086 | 000 | 0E | 0009 | La Charpine | 0,3165 | 0,3165 |
| CERNON | 39086 | 000 | 0E | 0010 | La Charpine | 0,06 | 0,06 |
| CERNON | 39086 | 000 | 0E | 0015 p | Sur les Poiriers | 12,663 | 11,8417 |
| Propriétés de la section de Menouille | | | | | | Sous-total | 108,6727 |
| | | | | | | TOTAL | 377,3541 |

Direction départementale des territoires du Jura

39-2023-07-21-00029

Arrêté n° 2023-07-20-012 portant modification
régime forestier en forêt communale de CHAUX
DU DOMBIEF

Arrêté n° 2023-07-20-012
portant modification du régime forestier
en forêt communale de CHAUX-DU-
DOMBIEF

Le Préfet du Jura
Chevalier de l'ordre national du Mérite

Vu les articles L211-1 à L262-1 et R214-1 à R261-17 du Code forestier nouveau ;

Vu le décret du 29 juillet 2022 portant nomination du préfet du Jura, Monsieur Serge CASTEL.

Vu l'arrêté préfectoral n° 2022-08-23-00006 du 23 août 2022 portant délégation de signature à M. Nicolas FOURRIER, directeur départemental des territoires du Jura,

Vu l'arrêté n° 2022-08-23-00010 du 23 août 2022 portant subdélégation de signature de M. Nicolas FOURRIER, directeur départemental des territoires ;

Vu la délibération du Conseil Municipal de CHAUX-DU-DOMBIEF du 28 février 2023 , demandant la prise en compte des modifications foncières des surfaces relevant du régime forestier;

Vu le plan des lieux ;

Vu l'avis favorable de l'agence du Jura de l'office national des forêts du 9 mars 2023 ;

Vu la grille d'analyse technique n°9200-18-GUI-STR-035 validée par le MAA, les COFOR et l'ONF

Sur proposition de Madame la Secrétaire générale de la préfecture du Jura ;

A R R E T E

Article 1er : Application du régime forestier

Relèvent du régime forestier les parcelles ou parties de parcelles suivantes appartenant à la commune de La Chaux-du-Dombief situées sur son territoire communal :

| Territoire | Propriétaire | Référence | lieu-dit | Contenance totale | Contenance pour laquelle le régime forestier est demandé |
|---------------------|--------------------------------|-----------|----------------|-------------------|--|
| LA CHAUX-DU-DOMBIEF | Commune de la Chaux-du-Dombief | 0A 0304 | A la Cotiere | 0 ha 17 a 40 ca | 0 ha 17 a 40 ca |
| LA CHAUX-DU-DOMBIEF | Commune de la Chaux-du-Dombief | 0A 0582 | Cote d'Aval | 0 ha 15 a 40 ca | 0 ha 15 a 40 ca |
| LA CHAUX-DU-DOMBIEF | Commune de la Chaux-du-Dombief | 0A 0667 | Pre de l'Etang | 0 ha 43 a 90 ca | 0 ha 43 a 90 ca |

| | | | | | |
|---------------------|--------------------------------|---------|--------------------|------------------|-----------------|
| LA CHAUX-DU-DOMBIEF | Commune de la Chaux-du-Dombief | 0B 0294 | La Fougere | 0 ha 10 a 48 ca | 0 ha 10 a 48 ca |
| LA CHAUX-DU-DOMBIEF | Commune de la Chaux-Du-Dombief | 0B 0295 | La Fougere | 6 ha 10 a 38 ca | 4 ha 19 a 93 ca |
| LA CHAUX-DU-DOMBIEF | Commune de la Chaux-Du-Dombief | 0B 0302 | Les Cressonnieres | 1 ha 16 a 62 ca | 0 ha 38 a 38 ca |
| LA CHAUX-DU-DOMBIEF | Commune de la Chaux-Du-Dombief | 0B 0303 | Les Cressonnieres | 1 ha 07 a 55 ca | 0 ha 29 a 84 ca |
| LA CHAUX-DU-DOMBIEF | Commune de la Chaux-Du-Dombief | 0B 1300 | Les Cressonnieres | 17 ha 99 a 63 ca | 0 ha 32 a 25 ca |
| LA CHAUX-DU-DOMBIEF | Commune de la Chaux-Du-Dombief | 0D 0002 | Combe Saillard | 1 ha 08 a 23 ca | 1 ha 08 a 23 ca |
| LA CHAUX-DU-DOMBIEF | Commune de la Chaux-Du-Dombief | 0D 0042 | Combe Saillard | 0 ha 01 a 15 ca | 0 ha 01 a 15 ca |
| LA CHAUX-DU-DOMBIEF | Commune de la Chaux-Du-Dombief | 0D 0049 | Combe Saillard | 0 ha 26 a 35 ca | 0 ha 26 a 35 ca |
| LA CHAUX-DU-DOMBIEF | Commune de la Chaux-Du-Dombief | 0D 0050 | Combe Saillard | 0 ha 75 a 55 ca | 0 ha 75 a 55 ca |
| LA CHAUX-DU-DOMBIEF | Commune de la Chaux-Du-Dombief | 0D 0051 | Combe Saillard | 0 ha 65 a 30 ca | 0 ha 65 a 30 ca |
| LA CHAUX-DU-DOMBIEF | Commune de la Chaux-Du-Dombief | 0D 0242 | Sur les Cretets | 0 ha 31 a 57 ca | 0 ha 31 a 57 ca |
| LA CHAUX-DU-DOMBIEF | Commune de la Chaux-Du-Dombief | 0D 0243 | Sur les Cretets | 0 ha 19 a 00 ca | 0 ha 19 a 00 ca |
| LA CHAUX-DU-DOMBIEF | Commune de la Chaux-Du-Dombief | 0D 0244 | Sur les Cretets | 1 ha 97 a 15 ca | 1 ha 32 a 94 ca |
| LA CHAUX-DU-DOMBIEF | Commune de la Chaux-Du-Dombief | 0D 0631 | Combe Saillard | 0 ha 03 a 74 ca | 0 ha 03 a 74 ca |
| LA CHAUX-DU-DOMBIEF | Commune de la Chaux-Du-Dombief | ZB 0049 | A l'Etang | 1 ha 46 a 06 ca | 0 ha 62 a 04 ca |
| LA CHAUX-DU-DOMBIEF | Commune de la Chaux-Du-Dombief | ZB 0096 | Derriere la Beaume | 1 ha 84 a 21 ca | 1 ha 84 a 21 ca |
| LA CHAUX-DU-DOMBIEF | Commune de la Chaux-Du-Dombief | ZB 0104 | Derriere la Beaume | 0 ha 73 a 68 ca | 0 ha 73 a 68 ca |
| LA CHAUX-DU-DOMBIEF | Commune de la Chaux-Du-Dombief | ZB 0105 | Pre Barbier | 0 ha 13 a 44 ca | 0 ha 13 a 44 ca |
| LA CHAUX-DU-DOMBIEF | Commune de la Chaux-Du-Dombief | ZI 0040 | Bois de Ban | 0 ha 81 a 83 ca | 0 ha 81 a 83 ca |
| LA CHAUX-DU-DOMBIEF | Commune de la Chaux-Du-Dombief | ZI 0043 | Bois de Ban | 0 ha 11 a 78 ca | 0 ha 11 a 78 ca |

| | |
|-------|------------------|
| TOTAL | 14 ha 98 a 39 ca |
|-------|------------------|

Article 2 : Distraction du régime forestier

Sont distraites du régime forestier les parcelles ou parties de parcelles suivantes appartenant à la commune de La Chaux-du-Dombief situées sur son territoire communal :

| Territoire | Propriétaire | Référence | lieu-dit | Contenance totale | Contenance pour laquelle la distraction du régime forestier est demandée |
|---------------------|--------------------------------|-----------|--------------------|-------------------|--|
| LA CHAUX-DU-DOMBIEF | Commune de la Chaux-du-Dombief | OC 0077 | Entre les Bar-rées | 4 ha 77 a 20 ca | -0 ha 13 a 10 ca |
| LA CHAUX-DU-DOMBIEF | Commune de la Chaux-du-Dombief | OC 0078 | La Maison Bru-lée | 6 ha 59 a 20 ca | -0 ha 99 a 09 ca |
| LA CHAUX-DU-DOMBIEF | Commune de la Chaux-du-Dombief | OC 0317 | Entre les Bar-rées | 4 ha 58 a 45 ca | -0 ha 21 a 57 ca |
| TOTAL | | | | | -1 ha 33 a 76 ca |

Article 3

La surface de la forêt communale sur laquelle s'applique le régime forestier évolue de la façon suivante :

| Commune de situation | Propriétaire | Anciennes surfaces forestières (ha) | Nouvelles surfaces forestières issues des surfaces cadastrales (ha) | Différence de surface (ha) |
|----------------------|--------------------------------|-------------------------------------|---|----------------------------|
| LA CHAUX-DU-DOMBIEF | Commune de la Chaux-du-Dombief | 939,5627 | 953,2090 | 13,6463 |
| LA CHAUX-DU-DOMBIEF | Section d'Ilay | 47,8432 | 47,8432 | 0,0000 |
| TOTAL | | 987,4059 | 1001,0522 | 13,6463 |

Article 4 : Date d'effet et publication

L'application de la modification du régime forestier aux terrains mentionnés à l'article 1 entrera en vigueur après publication, conformément à l'article L.2122-27 (1^{er} alinéa) du Code général des collectivités territoriales, dans la commune de situation des bois, du présent arrêté par le maire de la commune de CHAUX-DU-DOMBIEF

L'accomplissement de cette formalité d'affichage sera certifié auprès de la direction départementale des territoires du Jura par les maires des communes concernées.

Le présent arrêté sera inséré au recueil des actes administratifs de la préfecture.

Article 5 : Notification de l'arrêté préfectoral

Le présent arrêté sera notifié :

- au maire de la commune de CHAUX-DU-DOMBIEF
- à M. le directeur de l'agence du Jura de l'office national des forêts.

Article 6: Exécution de l'arrêté préfectoral

La Secrétaire générale de la préfecture du Jura, le maire de la commune de CHAUX-DU-DOMBIEF, le directeur départemental des territoires, le directeur de l'agence du Jura de l'office national des forêts, sont chargés, chacun en ce qui le concerne, de l'exécution du présent arrêté.

LONS-LE-SAUNIER, le 21 juillet 2023

La cheffe du service de l'eau, des risques,
de l'environnement et de la forêt,



Delphine BONTHOUX

Voies et délais de recours

Le demandeur peut contester la légalité de la présente décision dans les deux mois qui suivent la date de sa notification. A cet effet, il peut saisir le tribunal administratif de Besançon d'un recours contentieux.

Il peut également, dans ce délai, saisir d'un recours gracieux l'auteur de la décision (Préfecture du Jura – 8 rue de la préfecture 39000 LONS LE SAUNIER) ou d'un recours hiérarchique le Ministre chargé de l'agriculture (Ministère de l'agriculture et de l'alimentation – 78, rue de Varenne 75349 Paris SP 07).

Cette démarche prolonge le délai de recours contentieux qui doit alors être introduit dans le délai de deux mois suivant la réponse.

ANNEXE

Bilan récapitulatif de la situation foncière de la forêt de La Chaux-du-Dombief

| Territoire communal | INSEE | Préfixe | Section | Numéro de parcelle | Lieu-dit | Contenance cadastrale totale | Contenance relevant du RF |
|---------------------|-------|---------|---------|--------------------|------------------------|------------------------------|---------------------------|
| LA CHAUX-DU-DOMBIEF | 39131 | 000 | 0A | 0303 | A la Cotiere | 2,0480 | 2,0480 |
| LA CHAUX-DU-DOMBIEF | 39131 | 000 | 0A | 0304 | A la Cotiere | 0,1740 | 0,1740 |
| LA CHAUX-DU-DOMBIEF | 39131 | 000 | 0A | 0305 | Cote d'Aval | 0,2260 | 0,2260 |
| LA CHAUX-DU-DOMBIEF | 39131 | 000 | 0A | 0306 | Cote d'Aval | 0,1975 | 0,1975 |
| LA CHAUX-DU-DOMBIEF | 39131 | 000 | 0A | 0308 | Cote d'Aval | 14,7498 | 14,7498 |
| LA CHAUX-DU-DOMBIEF | 39131 | 000 | 0A | 0309 | Cote d'Aval | 2,9665 | 2,9665 |
| LA CHAUX-DU-DOMBIEF | 39131 | 000 | 0A | 0476 | Cote du Maclu | 17,5202 | 17,5202 |
| LA CHAUX-DU-DOMBIEF | 39131 | 000 | 0A | 0482 | Pre de l'Etang | 0,0928 | 0,0928 |
| LA CHAUX-DU-DOMBIEF | 39131 | 000 | 0A | 0559 | Champ du Grenier | 9,8858 | 9,8858 |
| LA CHAUX-DU-DOMBIEF | 39131 | 000 | 0A | 0582 | Cote d'Aval | 0,1540 | 0,1540 |
| LA CHAUX-DU-DOMBIEF | 39131 | 000 | 0A | 0642 | Champ du Grenier | 0,0492 | 0,0492 |
| LA CHAUX-DU-DOMBIEF | 39131 | 000 | 0A | 0643 | Cote du Maclu | 0,0820 | 0,0820 |
| LA CHAUX-DU-DOMBIEF | 39131 | 000 | 0A | 0644 | Cote du Maclu | 0,0254 | 0,0254 |
| LA CHAUX-DU-DOMBIEF | 39131 | 000 | 0A | 0667 | Pre de l'Etang | 0,4390 | 0,4390 |
| LA CHAUX-DU-DOMBIEF | 39131 | 000 | 0B | 0001 | Bois de Bans | 77,0710 | 77,0710 |
| LA CHAUX-DU-DOMBIEF | 39131 | 000 | 0B | 0002 | Bois de Bans | 83,2960 | 83,2960 |
| LA CHAUX-DU-DOMBIEF | 39131 | 000 | 0B | 0015 pp | Grange du Bois de Bans | 6,9310 | 6,8751 |
| LA CHAUX-DU-DOMBIEF | 39131 | 000 | 0B | 0058 | Grange du Bois de Bans | 3,8790 | 3,8790 |
| LA CHAUX-DU-DOMBIEF | 39131 | 000 | 0B | 0059 | Grange du Bois de Bans | 0,5270 | 0,5270 |
| LA CHAUX-DU-DOMBIEF | 39131 | 000 | 0B | 0075 | Pre de la Culotte | 4,6620 | 4,6620 |
| LA CHAUX-DU-DOMBIEF | 39131 | 000 | 0B | 0078 | La Roche des Buis | 13,4280 | 13,4280 |
| LA CHAUX-DU-DOMBIEF | 39131 | 000 | 0B | 0079 | La Roche des Buis | 33,4462 | 33,4462 |
| LA CHAUX-DU-DOMBIEF | 39131 | 000 | 0B | 0294 | La Fougere | 0,1048 | 0,1048 |
| LA CHAUX-DU-DOMBIEF | 39131 | 000 | 0B | 0295 p | La Fougere | 6,1038 | 4,1993 |
| LA CHAUX-DU-DOMBIEF | 39131 | 000 | 0B | 0296 | Cote des Marechets | 23,9112 | 23,9112 |
| LA CHAUX-DU-DOMBIEF | 39131 | 000 | 0B | 0297 | Cote des Marechets | 2,3528 | 2,3528 |
| LA CHAUX-DU-DOMBIEF | 39131 | 000 | 0B | 0302 p | Les Cressonnieres | 1,1662 | 0,3838 |
| LA CHAUX-DU-DOMBIEF | 39131 | 000 | 0B | 0303 p | Les Cressonnieres | 1,0755 | 0,2984 |
| LA CHAUX-DU-DOMBIEF | 39131 | 000 | 0B | 1300 p | Les Cressonnieres | 17,9963 | 0,3225 |
| LA CHAUX-DU-DOMBIEF | 39131 | 000 | 0C | 0076 | Le Prelait | 13,0094 | 13,0094 |
| LA CHAUX-DU-DOMBIEF | 39131 | 000 | 0C | 0078 p | La Maison Brulee | 6,5920 | 1,9474 |
| LA CHAUX-DU-DOMBIEF | 39131 | 000 | 0C | 0079 p | Champ Boue | 3,1860 | 1,0447 |
| LA CHAUX-DU-DOMBIEF | 39131 | 000 | 0C | 0080 p | Sur la Combe | 8,6350 | 8,5783 |
| LA CHAUX-DU-DOMBIEF | 39131 | 000 | 0C | 0139 | Aux Cotes | 1,5991 | 1,5991 |
| LA CHAUX-DU-DOMBIEF | 39131 | 000 | 0C | 0141 | Sous le Prelait | 14,3243 | 14,3243 |
| LA CHAUX-DU-DOMBIEF | 39131 | 000 | 0C | 0144 | Aux Cotieres | 11,2555 | 11,2555 |
| LA CHAUX-DU-DOMBIEF | 39131 | 000 | 0C | 0145 | Aux Grands Cotarts | 1,0210 | 1,0210 |
| LA CHAUX-DU-DOMBIEF | 39131 | 000 | 0C | 0146 | Aux Grands Cotarts | 0,2450 | 0,2450 |
| LA CHAUX-DU-DOMBIEF | 39131 | 000 | 0C | 0147 | Aux Grands Cotarts | 0,1440 | 0,1440 |
| LA CHAUX-DU-DOMBIEF | 39131 | 000 | 0C | 0148 | Aux Grands Cotarts | 0,3670 | 0,3670 |
| LA CHAUX-DU-DOMBIEF | 39131 | 000 | 0C | 0149 | Aux Grands Cotarts | 0,2080 | 0,2080 |
| LA CHAUX-DU-DOMBIEF | 39131 | 000 | 0C | 0150 | Aux Grands Cotarts | 0,2060 | 0,2060 |
| LA CHAUX-DU-DOMBIEF | 39131 | 000 | 0C | 0151 | Sur le Lignon | 19,6370 | 19,6370 |
| LA CHAUX-DU-DOMBIEF | 39131 | 000 | 0C | 0152 | Le Haut du Prelait | 8,8882 | 8,8882 |
| LA CHAUX-DU-DOMBIEF | 39131 | 000 | 0C | 0154 | Au Sechet | 2,2350 | 2,2350 |

| Territoire communal | INSEE | Préfixe | Section | Numéro de parcelle | Lieu-dit | Contenance cadastrale totale | Contenance relevant du RF |
|---------------------|-------|---------|---------|--------------------|-------------------------|------------------------------|---------------------------|
| LA CHAUX-DU-DOBIEF | 39131 | 000 | 0C | 0166 p | Sous les Champs de Vent | 26,7183 | 26,0559 |
| LA CHAUX-DU-DOBIEF | 39131 | 000 | 0C | 0167 p | La Grande Piece | 5,8650 | 1,4524 |
| LA CHAUX-DU-DOBIEF | 39131 | 000 | 0C | 0168 | Sur la Combe | 34,4255 | 34,4255 |
| LA CHAUX-DU-DOBIEF | 39131 | 000 | 0C | 0175 | Sur la Vie de la Serre | 17,1639 | 17,1639 |
| LA CHAUX-DU-DOBIEF | 39131 | 000 | 0C | 0176 | Le Pre Gousset | 13,2445 | 13,2445 |
| LA CHAUX-DU-DOBIEF | 39131 | 000 | 0C | 0178 | La Cotiere | 5,6260 | 5,6260 |
| LA CHAUX-DU-DOBIEF | 39131 | 000 | 0C | 0224 | La Cote | 1,0270 | 1,0270 |
| LA CHAUX-DU-DOBIEF | 39131 | 000 | 0C | 0247 | Le Lignon | 2,6120 | 2,6120 |
| LA CHAUX-DU-DOBIEF | 39131 | 000 | 0C | 0248 | Le Lignon | 7,0172 | 7,0172 |
| LA CHAUX-DU-DOBIEF | 39131 | 000 | 0C | 0270 | Bois du Tru | 7,6752 | 7,6752 |
| LA CHAUX-DU-DOBIEF | 39131 | 000 | 0C | 0317 p | Entre les Barrees | 4,5845 | 4,2576 |
| LA CHAUX-DU-DOBIEF | 39131 | 000 | 0C | 0349 | Aux Cotes | 0,9700 | 0,9700 |
| LA CHAUX-DU-DOBIEF | 39131 | 000 | 0D | 0001 | Combe Saillard | 18,1495 | 18,1495 |
| LA CHAUX-DU-DOBIEF | 39131 | 000 | 0D | 0002 | Combe Saillard | 1,0823 | 1,0823 |
| LA CHAUX-DU-DOBIEF | 39131 | 000 | 0D | 0005 | Combe Saillard | 0,1774 | 0,1774 |
| LA CHAUX-DU-DOBIEF | 39131 | 000 | 0D | 0006 | Combe Saillard | 0,0706 | 0,0706 |
| LA CHAUX-DU-DOBIEF | 39131 | 000 | 0D | 0007 | Combe Saillard | 0,1090 | 0,1090 |
| LA CHAUX-DU-DOBIEF | 39131 | 000 | 0D | 0008 | Combe Saillard | 7,1005 | 7,1005 |
| LA CHAUX-DU-DOBIEF | 39131 | 000 | 0D | 0042 | Combe Saillard | 0,0115 | 0,0115 |
| LA CHAUX-DU-DOBIEF | 39131 | 000 | 0D | 0047 | Combe Saillard | 0,1110 | 0,1110 |
| LA CHAUX-DU-DOBIEF | 39131 | 000 | 0D | 0048 | Combe Saillard | 0,5270 | 0,5270 |
| LA CHAUX-DU-DOBIEF | 39131 | 000 | 0D | 0049 | Combe Saillard | 0,2635 | 0,2635 |
| LA CHAUX-DU-DOBIEF | 39131 | 000 | 0D | 0050 | Combe Saillard | 0,7555 | 0,7555 |
| LA CHAUX-DU-DOBIEF | 39131 | 000 | 0D | 0051 | Combe Saillard | 0,6530 | 0,6530 |
| LA CHAUX-DU-DOBIEF | 39131 | 000 | 0D | 0065 | Combe Saillard | 2,8790 | 2,8790 |
| LA CHAUX-DU-DOBIEF | 39131 | 000 | 0D | 0242 | Sur les Cretets | 0,3157 | 0,3157 |
| LA CHAUX-DU-DOBIEF | 39131 | 000 | 0D | 0243 | Sur les Cretets | 0,1900 | 0,1900 |
| LA CHAUX-DU-DOBIEF | 39131 | 000 | 0D | 0244 p | Sur les Cretets | 1,9715 | 1,3294 |
| LA CHAUX-DU-DOBIEF | 39131 | 000 | 0D | 0310 p | Au Saut Voignard | 2,8787 | 0,0839 |
| LA CHAUX-DU-DOBIEF | 39131 | 000 | 0D | 0311 p | Au Saut Voignard | 3,7635 | 1,1749 |
| LA CHAUX-DU-DOBIEF | 39131 | 000 | 0D | 0312 p | Le Bas des Cotalets | 0,2802 | 0,2065 |
| LA CHAUX-DU-DOBIEF | 39131 | 000 | 0D | 0313 p | Le Bas des Cotalets | 7,0375 | 0,2181 |
| LA CHAUX-DU-DOBIEF | 39131 | 000 | 0D | 0314 p | Le Bas des Cotalets | 0,8980 | 0,8583 |
| LA CHAUX-DU-DOBIEF | 39131 | 000 | 0D | 0315 | Sur la Fouilla | 0,5908 | 0,5908 |
| LA CHAUX-DU-DOBIEF | 39131 | 000 | 0D | 0316 | Sur la Fouilla | 1,0700 | 1,0700 |
| LA CHAUX-DU-DOBIEF | 39131 | 000 | 0D | 0317 | Sur la Fouilla | 0,9025 | 0,9025 |
| LA CHAUX-DU-DOBIEF | 39131 | 000 | 0D | 0434 | Au Mariage | 0,3775 | 0,3775 |
| LA CHAUX-DU-DOBIEF | 39131 | 000 | 0D | 0445 | Aux Chambres | 3,8080 | 3,8080 |
| LA CHAUX-DU-DOBIEF | 39131 | 000 | 0D | 0446 | Sous les Illetes | 1,4205 | 1,4205 |
| LA CHAUX-DU-DOBIEF | 39131 | 000 | 0D | 0577 | Le Grand Brigalet | 40,0100 | 40,0100 |
| LA CHAUX-DU-DOBIEF | 39131 | 000 | 0D | 0578 | Le Petit Brigalet | 12,6830 | 12,6830 |
| LA CHAUX-DU-DOBIEF | 39131 | 000 | 0D | 0579 | Champ de la Roche | 6,5860 | 6,5860 |
| LA CHAUX-DU-DOBIEF | 39131 | 000 | 0D | 0580 | Champ de la Roche | 0,9070 | 0,9070 |
| LA CHAUX-DU-DOBIEF | 39131 | 000 | 0D | 0581 | Grange de Magney | 40,5962 | 40,5962 |
| LA CHAUX-DU-DOBIEF | 39131 | 000 | 0D | 0583 | Bois de la Valliere | 112,4038 | 112,4038 |
| LA CHAUX-DU-DOBIEF | 39131 | 000 | 0D | 0584 | Bois de la Valliere | 43,9920 | 43,9920 |
| LA CHAUX-DU-DOBIEF | 39131 | 000 | 0D | 0616 | Bois de Combe Saillard | 124,7939 | 124,7939 |

| Territoire communal | INSEE | Préfixe | Section | Numéro de parcelle | Lieu-dit | Contenance cadastrale totale | Contenance relevant du RF |
|---------------------|-------|---------|---------|--------------------|----------------------------|------------------------------|---------------------------|
| LA CHAUX-DU-DOMBIEF | 39131 | 000 | 0D | 0620 p | Patures des Saillards | 9,2740 | 0,8830 |
| LA CHAUX-DU-DOMBIEF | 39131 | 000 | 0D | 0621 | Bois de la Valliere en Bas | 27,3730 | 27,3730 |
| LA CHAUX-DU-DOMBIEF | 39131 | 000 | 0D | 0622 | Bois de la Valliere en Bas | 22,7550 | 22,7550 |
| LA CHAUX-DU-DOMBIEF | 39131 | 000 | 0D | 0631 | Combe Saillard | 0,0374 | 0,0374 |
| LA CHAUX-DU-DOMBIEF | 39131 | 000 | 0D | 0806 p | Rue du Stade | 43,1534 | 2,9301 |
| LA CHAUX-DU-DOMBIEF | 39131 | 000 | ZB | 0032 p | La Grande Lechere | 5,0009 | 0,4459 |
| LA CHAUX-DU-DOMBIEF | 39131 | 000 | ZB | 0043 | Vers la Cote | 0,2365 | 0,2365 |
| LA CHAUX-DU-DOMBIEF | 39131 | 000 | ZB | 0046 | Vers la Cote | 0,3923 | 0,3923 |
| LA CHAUX-DU-DOMBIEF | 39131 | 000 | ZB | 0047 | Vers la Cote | 0,7937 | 0,7937 |
| LA CHAUX-DU-DOMBIEF | 39131 | 000 | ZB | 0049 p | A l'Etang | 1,4606 | 0,6204 |
| LA CHAUX-DU-DOMBIEF | 39131 | 000 | ZB | 0096 | Derriere la Beaume | 1,8421 | 1,8421 |
| LA CHAUX-DU-DOMBIEF | 39131 | 000 | ZB | 0104 | Derriere la Beaume | 0,7368 | 0,7368 |
| LA CHAUX-DU-DOMBIEF | 39131 | 000 | ZB | 0105 | Pre Barbier | 0,1344 | 0,1344 |
| LA CHAUX-DU-DOMBIEF | 39131 | 000 | ZB | 0107 p | Pre Barbier | 0,9530 | 0,5627 |
| LA CHAUX-DU-DOMBIEF | 39131 | 000 | ZI | 0040 | Bois de Ban | 0,8183 | 0,8183 |
| LA CHAUX-DU-DOMBIEF | 39131 | 000 | ZI | 0043 | Bois de Ban | 0,1178 | 0,1178 |
| LA CHAUX-DU-DOMBIEF | 39131 | 000 | ZI | 0051 | A la Freche Jean Parrain | 0,1584 | 0,1584 |
| LA CHAUX-DU-DOMBIEF | 39131 | 000 | ZI | 0053 | A la Freche Jean Parrain | 1,2337 | 1,2337 |
| LA CHAUX-DU-DOMBIEF | 39131 | 000 | ZK | 0019 p | Sur les Pesses | 2,1958 | 2,1086 |
| LA CHAUX-DU-DOMBIEF | 39131 | 000 | ZK | 0020 | Sur les Pesses | 0,4215 | 0,4215 |
| LA CHAUX-DU-DOMBIEF | 39131 | 000 | ZK | 0025 | Les Grands Champs | 0,4384 | 0,4384 |
| TOTAL | | | | | | 1001,0522 | |

Direction départementale des territoires du Jura

39-2023-07-21-00025

Arrêté n°2023-07-17-003 portant mise en
demeure de régulariser la situation
administrative de Messieurs LANCE Christophe
et Hervé pour un établissement d'élevage de
daims et de cerfs élaphe sur la commune de
Rochefort sur Nenon

Arrêté n° 2023-07-17-003
portant mise en demeure de régulariser
la situation administrative de
Messieurs LANCE Christophe et Hervé
pour un établissement d'élevage de
daims et de cerfs élaphe sur la
commune de Rochefort sur Nenon

LE PRÉFET DU JURA
Chevalier de l'ordre national du Mérite

Vu le Code de l'environnement, notamment ses articles L.412-1, R.412-2 et suivants relatifs aux activités soumises à autorisation, L.413-3 et R.413-24 et suivants relatifs aux établissements détenant des animaux d'espèces non domestiques ;

Vu le Code de l'environnement en particulier les articles L171-6 et L171-8 du Code de l'environnement,

VU l'arrêté ministériel du 8 février 2010 relatif à l'identification des cervidés et mouflons méditerranéens détenus au sein des établissements d'élevage, de vente ou de transit de catégorie A ou de catégorie B ;

VU l'arrêté n° 2017-07-04-01 du 5 avril 2017 nommant M. LANCE Christophe capacitaine à détenir des daims (*Dama-dama*) et des cerfs élaphe (*Cervus elaphus*) ;

VU l'arrêté 2017-07-04-03 du 5 avril 2017 portant autorisation d'ouverture d'établissement d'élevage de daims et de cerfs à Messieurs LANCE Christophe et Hervé ;

Vu l'arrêté préfectoral n° 2022-08-23-00006 du 23 août 2022 portant délégation de signature à M.Nicolas FOURRIER, directeur départemental des territoires du Jura ;

Vu le rapport de l'agent en charge du contrôle transmis par courrier le 17 mai 2023 conformément à l'article L.171-6 ;

Vu l'absence de réponse de Messieurs LANCE Christophe et Hervé à la transmission du rapport susvisé ;

Considérant que lors de la visite du 17 avril 2023, les agents de contrôle ont constaté les anomalies suivantes :

Pour le parc à daims :

- présence de 37 daims, alors que l'arrêté d'autorisation d'ouverture du 8 avril 2019 fixe un nombre de 15 adultes maximum,
- absence de repère auriculaire sur l'ensemble des animaux présents,
- registre des entrées et de sorties des animaux non tenu à jour et mal renseigné,
- absence de justificatifs de sortie des animaux,
- absence de visite sanitaire annuelle,
- absence de carnet de suivi sanitaire.

Pour le parc à cerfs :

- 3 cerfs sont découverts morts,
 - absence de repère auriculaire sur l'ensemble des animaux présents,
 - registre des entrées et de sorties des animaux absent,
 - absence de justificatifs de sortie des animaux,
 - absence de visite sanitaire annuelle,
 - absence de carnet de suivi sanitaire.
- absence du compte rendu de visite du vétérinaire suite au constat de décès des 3 cerfs en date du 17 avril 2023

Considérant que ces constats constituent des manquements aux articles 1,4 et 5 de l'arrêté préfectoral n° 2017-07-04-03 portant ouverture d'établissement d'élevage de daims et de cerfs élaphe susvisé ;

Considérant que face à ces manquements , il convient de faire application des dispositions de l'article 1 du L171-8 de Code de l'environnement en mettant en demeure Mrs LANCE Christophe et Hervé de respecter les dispositions des articles 1,4 et 5 de l'arrêté préfectoral n° 2017-07-04-03 portant ouverture d'établissement d'élevage de daims et de cerfs élaphe susvisé ;

Sur proposition de Madame la Secrétaire Générale,

ARRÊTE

Article 1^{er} – Mrs LANCE Christophe et Hervé responsables de l'établissement d'élevage de daims et de cerfs n° FR39-2017-07, sur la commune de Rochefort sur Nenon , 1, rue de la forêt – Gros Buisson - 2, rue Essard, sont mis en demeure de respecter dispositions des articles 1,4 et 5 de l'arrêté préfectoral n° 2017-07-04-03 portant ouverture d'établissement d'élevage de daims et de cerfs élaphe susvisé à savoir :

- présence de maximum 15 daims adultes,
- repères auriculaires (à minima à la sortie des animaux),
- registre d'entrées et de sorties des animaux (daims et cerfs) à jour,
- justificatifs de sortie des animaux (daims et cerfs),
- preuve de la visite sanitaire annuelle par un vétérinaire,
- carnet de suivi sanitaire à jour
- compte rendu du vétérinaire suite au décès des 3 cerfs en date du 17 avril 2023.

Ils disposent pour cela d'un délai d'un mois à compter de la notification du présent arrêté.

Article 2 – Dans le cas où l'une des obligations prévues à l'article 1 ne serait pas satisfaite dans le délai prévu par l'article 1, et indépendamment des poursuites pénales qui pourraient être engagées, il pourra être pris à leur encontre les mesures de police prévues au II de l'article L171-8 du Code de l'environnement.

Article 3 – Le présent arrêté sera notifié à Mrs LANCE Christophe et Hervé et publié au recueil des actes administratifs de la préfecture du Jura.

Madame la Secrétaire générale de la préfecture du Jura, Monsieur le Directeur départemental des territoires sont chargés, chacun en ce qui le concerne, de l'exécution du présent arrêté, dont une copie sera adressée au service départemental de l'OFB et à la DDETSPP.

Lons-le-Saunier, le 21 JUL. 2023

*Pour le Préfet et par
délégation*

Fourrier
Le directeur départemental
des territoires

Nicolas FOURRIER

Direction départementale des territoires du Jura

39-2023-07-26-00002

Arrêté n°2023-07-20-015 portant mesures temporaires de restriction de la navigation en dérogation au règlement particulier de police de la retenue de VOUGLANS pour la manifestation "concours de pêche en "float-tube" sur le lac de Vouglans le " septEmbree 2023

Arrêté n° 2023-07-20-015
portant mesures temporaires de restriction de
la navigation en dérogation au règlement
particulier de police de la retenue de
VOUGLANS pour la manifestation « concours
de pêche en float-tube » sur le lac de Vouglans
le 3 septembre 2023

Le Préfet du Jura
Chevalier de l'ordre national du Mérite

Vu le code du domaine de l'Etat ;
Vu le code général de la propriété des personnes publiques ;
Vu le code général des collectivités territoriales ;
Vu le code de l'environnement ;
Vu le code des transports ;
Vu le décret du 29 juillet 2022 portant nomination du préfet du Jura, Monsieur Serge CASTEL
Vu l'arrêté n°2022-08-23-006 du 23 août 2022 portant délégation de signature à M. Nicolas FOURRIER,
Directeur départemental des territoires du Jura ;
Vu l'arrêté n°2022-08-23-0010 du 23 août 2022 portant subdélégation de signature de M. Nicolas
FOURRIER, Directeur départemental des territoires du Jura ;
Vu l'arrêté préfectoral n° 2023-04-11-001 du 27 avril 2023 portant règlement particulier de police de la
navigation sur la retenue du barrage de Vouglans ;
Vu la demande du 30 mai 2023 de l'AAPPMA Ain-Pays des lacs représentée par M. CATTENOT Alex
garde particulier, sollicitant l'autorisation d'organiser un concours de pêche en float-tube le 3
septembre 2023, sur la retenue de Vouglans entre le port de la Saisse et le hameau de Pietelle sur les
communes de Pont de Poitte et Boissia ;
Vu l'avis favorable du 15 juin 2023 du commandant de la compagnie de gendarmerie de Lons-le-saunier
Vu l'avis favorable du 12 juillet 2023 de la régie de Vouglans ;
Vu l'avis favorable du 13 juillet 2023 du service départemental du Jura de l'Office Français de la
biodiversité (OFB) ;
Vu l'avis réputé favorable de la régie de Bellecin ;
Vu l'avis réputé favorable d'Électricité de France ;
Vu l'avis réputé favorable de la fédération du Jura pour la pêche et la protection du milieu aquatique ;
Vu l'avis réputé favorable du service interministériel de défense et de protection civiles de la
préfecture du Jura ;
Considérant que la tenue de la manifestation nécessite de prendre des mesures temporaires de
restriction de la navigation en dérogation à l'arrêté préfectoral n° 2023-04-11-001 du 27 avril 2023
portant règlement particulier de police de la navigation (RPPN) sur la retenue du barrage de Vouglans ;

Sur proposition de la Secrétaire générale de la préfecture du Jura ;

ARRÊTE :

Article 1er : Par dérogation à l'arrêté préfectoral n° 2023-04-11-001 du 27 avril 2023 portant règlement
particulier de police de la navigation sur la retenue du barrage de Vouglans, à l'exception de celle
assurant la sécurité des épreuves, **la navigation sera interdite le dimanche 3 septembre 2023 de 7h00 à**

Direction départementale des territoires du Jura
4, rue du Curé Marion – CS 60648
39015 LONS-LE-SAUNIER
horaires d'ouverture : 9h00 - 11h30 ou sur rendez-vous
Tél : 03 84 86 80 00
courriel : ddt@jura.gouv.fr
<http://www.jura.gouv.fr>

1/3

12h00 et de 13h30 à 16h00 entre le port de la Saisse et le hameau de Pietelle, sur les communes de Pont de Poitte et Boissia (cf. plans joints).

Article 2 : La manifestation se déroulera conformément à la demande du permissionnaire sous réserve du strict respect des mesures techniques et de sécurité édictées par le règlement de la fédération française relative à la manifestation.

Article 3 : Toute contravention au présent arrêté sera constatée et poursuivie conformément aux lois et règlements en vigueur.

Article 4 : La responsabilité de tous les incidents ou accidents pouvant survenir lors de la réalisation de la manifestation incombera au permissionnaire.

Article 5 : La présente autorisation ne dispense pas le permissionnaire de faire les déclarations ou d'obtenir les autorisations requises par d'autres réglementations.

Article 6 : Le pétitionnaire devra se conformer aux prescriptions du présent arrêté qui sera publié par le gestionnaire du plan d'eau au titre des avis à la batellerie.

Article 7 : La secrétaire générale de la préfecture du Jura, la sous-préfète de Saint-Claude, le commandant du groupement de gendarmerie du Jura, le directeur départemental des territoires du Jura et les maires de Pont de Poitte et Boissia sont chargés, chacun en ce qui le concerne, de l'exécution du présent arrêté qui sera publié au recueil des actes administratifs de la préfecture du Jura, et dont une copie conforme sera adressée à chacun ainsi qu'à l'organisateur.

Une copie du présent arrêté sera adressée pour information :

- au directeur du service départemental d'incendie et de secours ;
- EDF, GEH Jura-Bourgogne ;
- à la régie de Vouglans ;
- Terre d'Emeraude Communauté ;
- au chef du service départemental du Jura de l'OFB ;
- au président de la fédération du Jura pour la pêche et la protection du milieu aquatique.

Fait à Lons-le-Saunier, le **26 JUL. 2023**

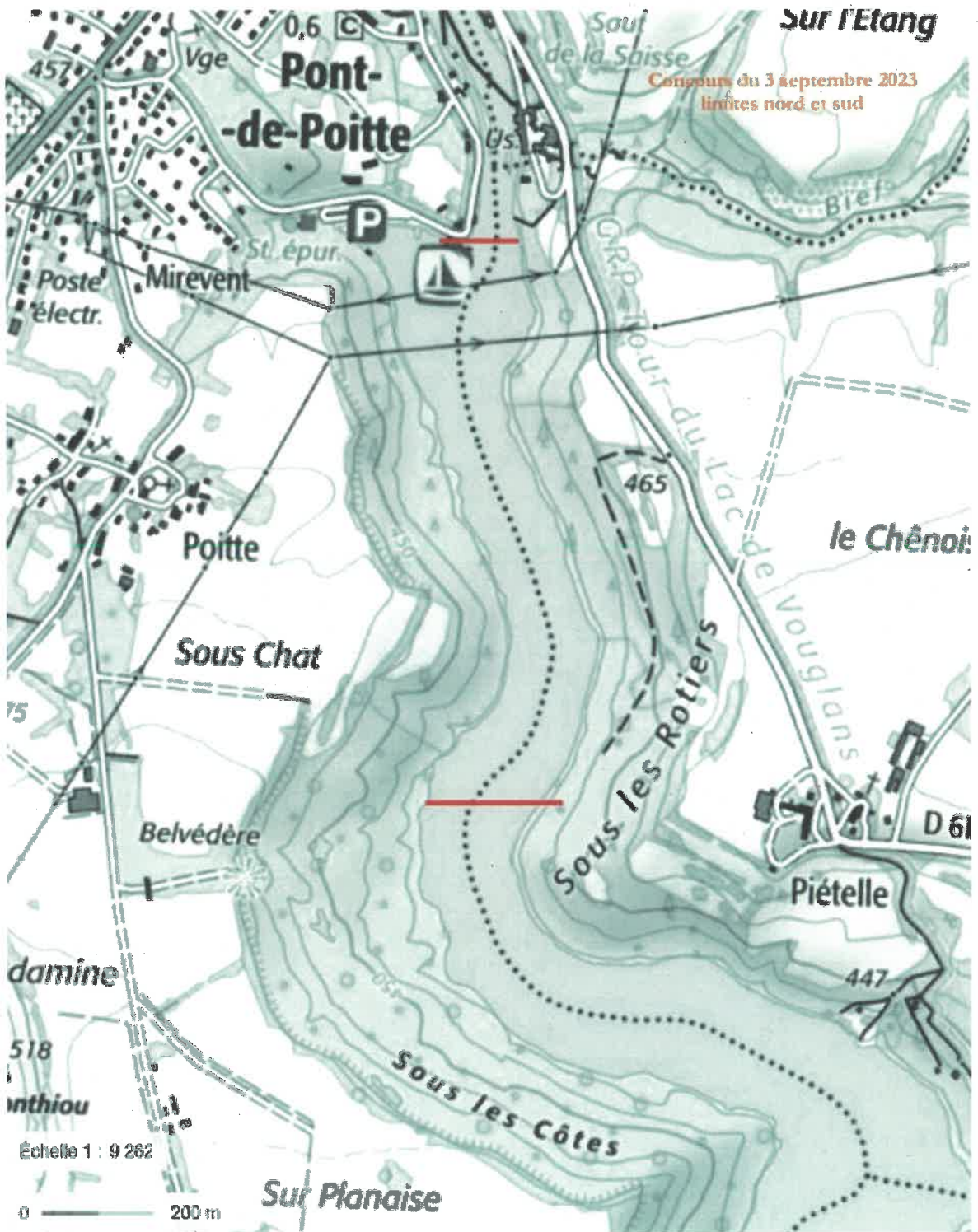
Pour le préfet et par délégation,
le directeur départemental des territoires,

 **Nicolas FOURRIER**

Voies et délais de recours

La présente décision peut faire l'objet d'un recours gracieux ou hiérarchique dans un délai de 2 mois à compter de sa publication. Elle peut aussi faire l'objet d'un recours contentieux devant le tribunal administratif de Besançon (30, rue Charles Nodier 25 044 BESANCON Cedex) dans ce même délai.

Toute décision susceptible de recours devant le tribunal administratif territorialement compétent l'est au moyen de l'application Télérecours : <https://www.telerecours.fr>



Direction départementale des territoires du Jura

39-2023-07-26-00003

Arrêté n°2023-07-25-001 portant mesures temporaires de restriction de la navigation en dérogation au règlement particulier de police de la retenue de VOUGLANS pour la manifestation nautique du 37ème triathlon international du Jura (épreuve de natation)

Arrêté n° 2023-07-25-001 portant mesures temporaires de restriction de la navigation en dérogation au règlement particulier de police de la retenue de VOUGLANS pour la manifestation nautique du 37ème triathlon international du Jura (épreuve de natation)

Le Préfet du Jura
Chevalier de l'ordre national du Mérite

Vu le code du domaine de l'Etat ;
Vu le code général de la propriété des personnes publiques ;
Vu le code général des collectivités territoriales ;
Vu le code de l'environnement ;
Vu le code des transports ;

Vu le décret du 29 juillet 2022 portant nomination du préfet du Jura, Monsieur Serge CASTEL ;

Vu l'arrêté n°2022-08-23-006 du 23 août 2022 portant délégation de signature à M. Nicolas FOURRIER, Directeur départemental des territoires du Jura ;

Vu l'arrêté préfectoral n° 2023-04-11-001 du 27 avril 2023 portant règlement particulier de police de la navigation sur la retenue du barrage de Vouglans ;

Vu la demande du 2 mai 2023 du Foyer Rural Intercommunal de SAINT-MAUR sollicitant l'autorisation d'organiser le 37ème triathlon international du Jura sur le lac de Vouglans les 19 et 20 août 2023, sur la zone de Surchauffant / Pont de la Pyle, commune de la Tour-du-Meix ;

Vu l'avis favorable du commandant de la compagnie de gendarmerie de Lons-le-saunier en date du 23 mai 2023 ;

Vu l'avis favorable du 26 mai 2023 d'Électricité de France ;

Vu l'avis réputé favorable de Terre d'Émeraude Communauté ;

Vu l'avis réputé favorable de la régie de Bellecin ;

Vu l'avis réputé favorable de la régie de Vouglans ;

Vu l'avis réputé favorable de la fédération du Jura pour la pêche et la protection du milieu aquatique ;

Vu l'avis réputé favorable du service départemental du Jura de l'Office Français de la biodiversité (OFB) ;

Vu l'avis réputé favorable du service interministériel de défense et de protection civiles de la préfecture du Jura ;

Considérant que la tenue de la manifestation nécessite de prendre des mesures temporaires de restriction de la navigation en dérogation à l'arrêté préfectoral n° 2023-04-11-001 du 27 avril 2023 portant règlement particulier de police de la navigation (RPPN) sur la retenue du barrage de Vouglans ;

Sur proposition de la Secrétaire générale de la préfecture du Jura ;

ARRÊTE :

Article 1er : Cet arrêté ANNULE ET REMPLACE l'arrêté n°2023-07-06-001 du 6 juillet 2023.

Article 2 : Par dérogation à l'arrêté préfectoral n° 2023-04-11-001 du 27 avril 2023 portant règlement particulier de police de la navigation sur la retenue du barrage de Vouglans, à l'exception de celle assurant la sécurité des épreuves, **la navigation sera interdite le samedi 19 août 2023 de 15h00 à 16h00 et le dimanche 20 août 2023 de 10h30 à 11h45, entre la partie amont de la plage du Surchauffant et la pointe de l'île du secteur de Coyron, sur toute la largeur du plan d'eau.** (cf. plans joints).

Article 3 : La signalisation correspondante sur le plan d'eau sera mise en place par les organisateurs de la manifestation au moyen de ballons gonflables.

Article 4 : La manifestation se déroulera conformément à la demande du permissionnaire sous réserve du strict respect des mesures techniques et de sécurité édictées par le règlement de la fédération française relative à la manifestation.

Article 5 : Toute contravention au présent arrêté sera constatée et poursuivie conformément aux lois et règlements en vigueur.

Article 6 : La responsabilité de tous les incidents ou accidents pouvant survenir lors de la réalisation de la manifestation incombera au permissionnaire.

Article 7 : La présente autorisation ne dispense pas le permissionnaire de faire les déclarations ou d'obtenir les autorisations requises par d'autres réglementations.

Article 8 : Le pétitionnaire devra se conformer aux prescriptions du présent arrêté qui sera publié par le gestionnaire du plan d'eau au titre des avis à la batellerie.

Article 9 : La secrétaire générale de la préfecture du Jura, la sous-préfète de Saint-Claude, le commandant du groupement de gendarmerie du Jura, le directeur départemental des territoires du Jura et les maires de la Tour du Meix et de Coyron sont chargés, chacun en ce qui le concerne, de l'exécution du présent arrêté qui sera publié au recueil des actes administratifs de la préfecture du Jura, et dont une copie conforme sera adressée à chacun ainsi qu'à l'organisateur.

Une copie du présent arrêté sera adressée pour information :

- au directeur régional de l'environnement, de l'aménagement et du logement de Bourgogne-Franche-Comté ;
- au service départemental à la jeunesse, à l'engagement et aux sports ; ;
- au directeur du service départemental d'incendie et de secours ;
- EDF, GEH Jura-Bourgogne ;
- au président de Terre d'Émeraude Communauté ;
- au chef du service départemental du Jura de l'OFB ;
- au président de la fédération du Jura pour la pêche et la protection du milieu aquatique.

Fait à Lons-le-Saunier, le **26 JUIL. 2023**

Pour le préfet et par délégation,
le directeur départemental des territoires



Nicolas FOURRIER

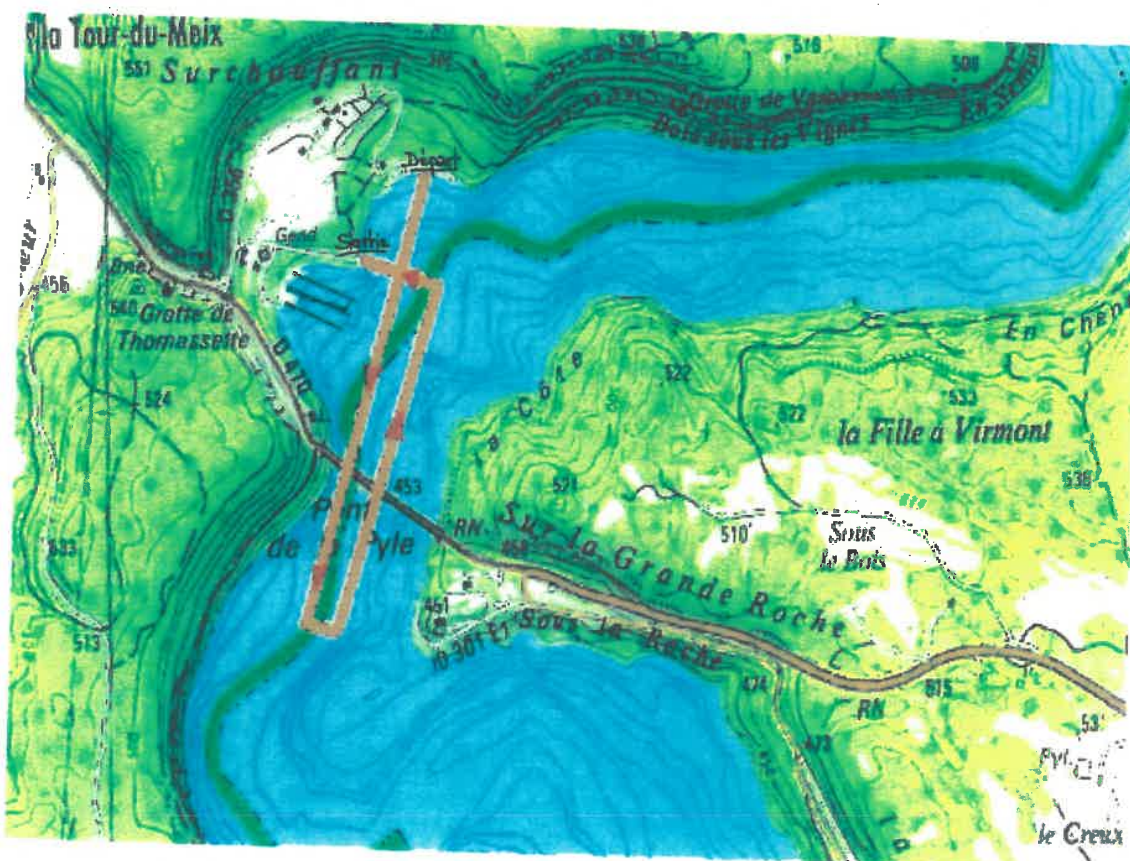
Voies et délais de recours

La présente décision peut faire l'objet d'un recours gracieux ou hiérarchique dans un délai de 2 mois à compter de sa publication. Elle peut aussi faire l'objet d'un recours contentieux devant le tribunal administratif de Besançon (30, rue Charles Nodier 25 044 BESANCON Cedex) dans ce même délai. Toute décision susceptible de recours devant le tribunal administratif territorialement compétent l'est au moyen de l'application Télérecours : <https://www.telerecours.fr>

Triathlon Sprint 500 mètres de natation



Triathlon Half 1 900 mètres de natation



Direction départementale des territoires du Jura

39-2023-07-21-00024

Arrêté portant application_RF-CHATELNEUF

Arrêté n° 2023-07-20-008
portant application du régime forestier
en forêt communale de CHATELNEUF

Le Préfet du Jura
Chevalier de l'ordre national du Mérite

Vu les articles L211-1 à L262-1 et R214-1 à R261-17 du Code forestier nouveau ;

Vu le décret du 29 juillet 2022 portant nomination du préfet du Jura, Monsieur Serge CASTEL.

Vu l'arrêté préfectoral n° 2022-08-23-00006 du 23 août 2022 portant délégation de signature à M. Nicolas FOURRIER, directeur départemental des territoires du Jura,

Vu l'arrêté n° 2022-08-23-00010 du 23 août 2022 portant subdélégation de signature de M. Nicolas FOURRIER, directeur départemental des territoires ;

Vu la délibération du conseil municipal de CHATELNEUF du 16 octobre 2020 et du 15 septembre 2021, demandant l'application du régime forestier sur des parcelles de la forêt communale ;

Vu le plan des lieux ;

Vu l'avis favorable de l'agence du Jura de l'office national des forêts du 12 mai 2023;

Sur proposition de Madame la Secrétaire générale de la préfecture du Jura ;

A R R E T E

Article 1er : Application du régime forestier

Relèvent du régime forestier les parcelles ou parties de parcelles suivantes appartenant à la commune de CHATELNEUF situées sur son territoire:

| Territoire | Propriétaire | Référence | lieu-dit | Contenance totale | Contenance pour laquelle le régime forestier est demandé |
|------------|-----------------------|-----------|----------------|-------------------|--|
| CHATELNEUF | Commune de Châtelneuf | 0A 0017 | Boulachons | 2 ha 48 a 60 ca | 2 ha 48 a 60 ca |
| CHATELNEUF | Commune de Châtelneuf | 0A 0191 | La Culee | 0 ha 63 a 30 ca | 0 ha 63 a 30 ca |
| CHATELNEUF | Commune de Châtelneuf | 0A 0192 | La Culee | 0 ha 27 a 10 ca | 0 ha 27 a 10 ca |
| CHATELNEUF | Commune de Châtelneuf | 0A 0193 | En Haut du Lac | 0 ha 21 a 70 ca | 0 ha 21 a 70 ca |
| CHATELNEUF | Commune de | 0A 0194 | En Haut du Lac | 0 ha 70 a 50 ca | 0 ha 70 a 50 ca |

1/6

| | | | | | |
|------------|-----------------------|---------|-----------------------|-----------------|-----------------|
| | Châtelneuf | | | | |
| CHATELNEUF | Commune de Châtelneuf | 0A 0195 | En Haut du Lac | 0 ha 27 a 30 ca | 0 ha 27 a 30 ca |
| CHATELNEUF | Commune de Châtelneuf | 0A 0196 | En Haut du Lac | 0 ha 08 a 70 ca | 0 ha 08 a 70 ca |
| CHATELNEUF | Commune de Châtelneuf | 0A 0236 | Pre Margaud | 0 ha 78 a 30 ca | 0 ha 78 a 30 ca |
| CHATELNEUF | Commune de Châtelneuf | 0A 0238 | Sous les Echines | 0 ha 17 a 80 ca | 0 ha 17 a 80 ca |
| CHATELNEUF | Commune de Châtelneuf | 0A 0239 | Sous les Echines | 0 ha 39 a 60 ca | 0 ha 39 a 60 ca |
| CHATELNEUF | Commune de Châtelneuf | 0A 0240 | Sous les Echines | 0 ha 45 a 50 ca | 0 ha 45 a 50 ca |
| CHATELNEUF | Commune de Châtelneuf | 0A 0241 | Sous les Echines | 0 ha 50 a 60 ca | 0 ha 50 a 60 ca |
| CHATELNEUF | Commune de Châtelneuf | 0A 0242 | Sous les Echines | 0 ha 51 a 20 ca | 0 ha 51 a 20 ca |
| CHATELNEUF | Commune de Châtelneuf | 0A 0246 | Sur la Dame | 0 ha 68 a 00 ca | 0 ha 68 a 00 ca |
| CHATELNEUF | Commune de Châtelneuf | 0A 0248 | Sur la Dame | 0 ha 08 a 20 ca | 0 ha 08 a 20 ca |
| CHATELNEUF | Commune de Châtelneuf | 0A 0249 | Sur la Dame | 0 ha 14 a 80 ca | 0 ha 14 a 80 ca |
| CHATELNEUF | Commune de Châtelneuf | 0B 0073 | Pature sous la Marche | 8 ha 19 a 85 ca | 8 ha 19 a 85 ca |
| CHATELNEUF | Commune de Châtelneuf | 0B 0074 | Pature sous la Marche | 4 ha 38 a 60 ca | 2 ha 08 a 00 ca |
| CHATELNEUF | Commune de Châtelneuf | 0A 0017 | Boulachons | 2 ha 48 a 60 ca | 2 ha 48 a 60 ca |
| CHATELNEUF | Commune de Châtelneuf | 0A 0191 | La Culee | 0 ha 63 a 30 ca | 0 ha 63 a 30 ca |
| CHATELNEUF | Commune de Châtelneuf | 0A 0192 | La Culee | 0 ha 27 a 10 ca | 0 ha 27 a 10 ca |
| CHATELNEUF | Commune de Châtelneuf | 0A 0193 | En Haut du Lac | 0 ha 21 a 70 ca | 0 ha 21 a 70 ca |
| CHATELNEUF | Commune de Châtelneuf | 0A 0194 | En Haut du Lac | 0 ha 70 a 50 ca | 0 ha 70 a 50 ca |

| | | | | | |
|------------|-----------------------|---------|----------------|-----------------|------------------|
| CHATELNEUF | Commune de Châtelneuf | 0A 0195 | En Haut du Lac | 0 ha 27 a 30 ca | 0 ha 27 a 30 ca |
| CHATELNEUF | Commune de Châtelneuf | 0A 0196 | En Haut du Lac | 0 ha 08 a 70 ca | 0 ha 08 a 70 ca |
| CHATELNEUF | Commune de Châtelneuf | 0A 0236 | Pre Margaud | 0 ha 78 a 30 ca | 0 ha 78 a 30 ca |
| | | | | TOTAL | 18 ha 69 a 05 ca |

Article 2 :

La surface de la forêt communale sur laquelle s'applique le régime forestier évolue de la façon suivante :

| Commune de situation | Propriétaire | Anciennes surfaces forestières (ha) | Nouvelles surfaces forestières issues des surfaces cadastrales (ha) | Différence de surface (ha) |
|----------------------|-----------------------|-------------------------------------|---|----------------------------|
| CHATELNEUF | Commune de Châtelneuf | 498,1356 | 516,8261 | 18,6905 |
| TOTAL | | 498,1356 | 516,8261 | 18,6905 |

Article 3 : Date d'effet et publication

L'application du régime forestier aux terrains mentionnés à l'article 1 entrera en vigueur après publication, conformément à l'article L.2122-27 (1^{er} alinéa) du Code général des collectivités territoriales, dans la commune de situation des bois, du présent arrêté par le maire de la commune de CHATELNEUF

L'accomplissement de cette formalité d'affichage sera certifié auprès de la direction départementale des territoires du Jura par les maires des communes concernées.

Le présent arrêté sera inséré au recueil des actes administratifs de la préfecture.

Article 4 : Notification de l'arrêté préfectoral

Le présent arrêté sera notifié :

- au maire de la commune de CHATELNEUF
- à M. le directeur de l'agence du Jura de l'office national des forêts.

Article 5 : Exécution de l'arrêté préfectoral

La Secrétaire générale de la préfecture du Jura, le maire de la commune de CHATELNEUF, le directeur départemental des territoires, le directeur de l'agence du Jura de l'office national des forêts, sont chargés, chacun en ce qui le concerne, de l'exécution du présent arrêté.

LONS-LE-SAUNIER, le 21 juillet 2023

La cheffe du service de l'eau, des risques,
de l'environnement et de la forêt,

A blue ink signature, appearing to be 'D. Bonthoux', written in a cursive style.

Delphine BONTHOUX

Voies et délais de recours

Le demandeur peut contester la légalité de la présente décision dans les deux mois qui suivent la date de sa notification. A cet effet, il peut saisir le tribunal administratif de Besançon d'un recours contentieux.

Il peut également, dans ce délai, saisir d'un recours gracieux l'auteur de la décision (Préfecture du Jura – 8 rue de la préfecture 39000 LONS LE SAUNIER) ou d'un recours hiérarchique le Ministre chargé de l'agriculture (Ministère de l'agriculture et de l'alimentation – 78, rue de Varenne 75349 Paris SP 07).

Cette démarche prolonge le délai de recours contentieux qui doit alors être introduit dans le délai de deux mois suivant la réponse.

ANNEXE

Bilan récapitulatif de la situation foncière de la forêt de Châtelneuf

| Territoire communal | INSEE | Préfixe | Section | Numéro de parcelle | Lieu-dit | Contenance cadastrale totale | Contenance relevant du RF |
|---------------------|-------|---------|---------|--------------------|------------------|------------------------------|---------------------------|
| CHATELNEUF | 39120 | 000 | 0A | 0001 | Les Boulachons | 1,1200 | 1,1200 |
| CHATELNEUF | 39120 | 000 | 0A | 0002 p | Les Boulachons | 148,3220 | 142,9500 |
| CHATELNEUF | 39120 | 000 | 0A | 0015 | Canton des Erses | 40,5170 | 40,5170 |
| CHATELNEUF | 39120 | 000 | 0A | 0017 | Boulachons | 2,4860 | 2,4860 |
| CHATELNEUF | 39120 | 000 | 0A | 0117 p | Le Breuil | 3,3090 | 3,0400 |
| CHATELNEUF | 39120 | 000 | 0A | 0118 p | Le Breuil | 3,4830 | 2,3220 |
| CHATELNEUF | 39120 | 000 | 0A | 0191 | La Culee | 0,6330 | 0,6330 |
| CHATELNEUF | 39120 | 000 | 0A | 0192 | La Culee | 0,2710 | 0,2710 |
| CHATELNEUF | 39120 | 000 | 0A | 0193 | En Haut du Lac | 0,2170 | 0,2170 |
| CHATELNEUF | 39120 | 000 | 0A | 0194 | En Haut du Lac | 0,7050 | 0,7050 |
| CHATELNEUF | 39120 | 000 | 0A | 0195 | En Haut du Lac | 0,2730 | 0,2730 |
| CHATELNEUF | 39120 | 000 | 0A | 0196 | En Haut du Lac | 0,0870 | 0,0870 |
| CHATELNEUF | 39120 | 000 | 0A | 0236 | Pre Margaud | 0,7830 | 0,7830 |
| CHATELNEUF | 39120 | 000 | 0A | 0238 | Sous les Echines | 0,1780 | 0,1780 |
| CHATELNEUF | 39120 | 000 | 0A | 0239 | Sous les Echines | 0,3960 | 0,3960 |
| CHATELNEUF | 39120 | 000 | 0A | 0240 | Sous les Echines | 0,4550 | 0,4550 |
| CHATELNEUF | 39120 | 000 | 0A | 0241 | Sous les Echines | 0,5060 | 0,5060 |
| CHATELNEUF | 39120 | 000 | 0A | 0242 | Sous les Echines | 0,5120 | 0,5120 |
| CHATELNEUF | 39120 | 000 | 0A | 0246 | Sur la Dame | 0,6800 | 0,6800 |
| CHATELNEUF | 39120 | 000 | 0A | 0248 | Sur la Dame | 0,0820 | 0,0820 |
| CHATELNEUF | 39120 | 000 | 0A | 0249 | Sur la Dame | 0,1480 | 0,1480 |
| CHATELNEUF | 39120 | 000 | 0A | 0368 p | Les Bois de Banc | 1,2840 | 0,0800 |
| CHATELNEUF | 39120 | 000 | 0A | 0369 p | Les Bois de Banc | 5,1180 | 1,9700 |
| CHATELNEUF | 39120 | 000 | 0A | 0370 | Les Bois de Banc | 1,4520 | 1,4520 |
| CHATELNEUF | 39120 | 000 | 0A | 0375 p | Les Bois de Banc | 29,3475 | 23,5705 |
| CHATELNEUF | 39120 | 000 | 0A | 0376 | Les Bois de Banc | 0,8040 | 0,8040 |
| CHATELNEUF | 39120 | 000 | 0A | 0377 | Les Bois de Banc | 15,6750 | 15,6750 |
| CHATELNEUF | 39120 | 000 | 0A | 0378 | Les Grands Bois | 43,1185 | 43,1185 |
| CHATELNEUF | 39120 | 000 | 0A | 0389 | Les Grands Bois | 51,8605 | 51,8605 |
| CHATELNEUF | 39120 | 000 | 0A | 0390 | Les Grands Bois | 0,2800 | 0,2800 |
| CHATELNEUF | 39120 | 000 | 0A | 0391 | Les Grands Bois | 2,1050 | 2,1050 |
| CHATELNEUF | 39120 | 000 | 0A | 0392 | Les Grands Bois | 5,0930 | 5,0930 |
| CHATELNEUF | 39120 | 000 | 0A | 0427 | La Chauffade | 0,0630 | 0,0630 |
| CHATELNEUF | 39120 | 000 | 0A | 0428 | La Chauffade | 0,2090 | 0,2090 |
| CHATELNEUF | 39120 | 000 | 0A | 0430 | La Chauffade | 0,0600 | 0,0600 |
| CHATELNEUF | 39120 | 000 | 0A | 0431 | La Chauffade | 0,5790 | 0,5790 |
| CHATELNEUF | 39120 | 000 | 0A | 0432 | La Chauffade | 0,3850 | 0,3850 |
| CHATELNEUF | 39120 | 000 | 0A | 0433 | La Chauffade | 0,0830 | 0,0830 |
| CHATELNEUF | 39120 | 000 | 0A | 0434 | La Chauffade | 0,8740 | 0,8740 |
| CHATELNEUF | 39120 | 000 | 0A | 0435 p | La Chauffade | 0,0830 | 0,0400 |
| CHATELNEUF | 39120 | 000 | 0A | 0436 | Sur les Bards | 0,0260 | 0,0260 |
| CHATELNEUF | 39120 | 000 | 0A | 0451 | Le Grand Etang | 1,4225 | 1,4225 |
| CHATELNEUF | 39120 | 000 | 0A | 0453 | Aux Chevrieres | 2,4130 | 2,4130 |
| CHATELNEUF | 39120 | 000 | 0A | 0454 | Cote Devant | 4,4300 | 4,4300 |

| Territoire communal | INSEE | Préfixe | Section | Numéro de parcelle | Lieu-dit | Contenance cadastrale totale | Contenance relevant du RF |
|---------------------|-------|---------|---------|--------------------|-----------------------|------------------------------|---------------------------|
| CHATELNEUF | 39120 | 000 | 0A | 0455 | Cote Devant | 3,7380 | 3,7380 |
| CHATELNEUF | 39120 | 000 | 0A | 0460 | Grands Bois | 8,8670 | 8,8670 |
| CHATELNEUF | 39120 | 000 | 0A | 0461 | Grands Bois | 14,1700 | 14,1700 |
| CHATELNEUF | 39120 | 000 | 0A | 0462 | Grands Bois | 4,0600 | 4,0600 |
| CHATELNEUF | 39120 | 000 | 0A | 0463 | Grands Bois | 9,1020 | 9,1020 |
| CHATELNEUF | 39120 | 000 | 0A | 0464 | Grands Bois | 23,2330 | 23,2330 |
| CHATELNEUF | 39120 | 000 | 0A | 0465 | Grands Bois | 5,8780 | 5,8780 |
| CHATELNEUF | 39120 | 000 | 0A | 0466 | Grands Bois | 0,1350 | 0,1350 |
| CHATELNEUF | 39120 | 000 | 0A | 0467 | Grands Bois | 3,6060 | 3,6060 |
| CHATELNEUF | 39120 | 000 | 0A | 0468 | Grands Bois | 0,7880 | 0,7880 |
| CHATELNEUF | 39120 | 000 | 0A | 0469 | Grands Bois | 7,5600 | 7,5600 |
| CHATELNEUF | 39120 | 000 | 0A | 0470 | Cote Marlin | 6,5970 | 6,5970 |
| CHATELNEUF | 39120 | 000 | 0A | 0479 | Cote du Grand Mont | 0,9060 | 0,9060 |
| CHATELNEUF | 39120 | 000 | 0A | 0480 | Baseviere | 0,1800 | 0,1800 |
| CHATELNEUF | 39120 | 000 | 0A | 0518 | Le Grand Etang | 1,4104 | 1,4104 |
| CHATELNEUF | 39120 | 000 | 0A | 0568 | Cote du Grand Mont | 0,0314 | 0,0314 |
| CHATELNEUF | 39120 | 000 | 0A | 0569 | Cote du Grand Mont | 2,7304 | 2,7304 |
| CHATELNEUF | 39120 | 000 | 0A | 0571 | La Chauffade | 0,1535 | 0,1535 |
| CHATELNEUF | 39120 | 000 | 0A | 0572 | La Chauffade | 0,0330 | 0,0330 |
| CHATELNEUF | 39120 | 000 | 0A | 0573 | La Chauffade | 0,0125 | 0,0125 |
| CHATELNEUF | 39120 | 000 | 0A | 0574 | Sur les Bards | 0,5165 | 0,5165 |
| CHATELNEUF | 39120 | 000 | 0A | 0638 | Cote du Grand Mont | 2,8731 | 2,8731 |
| CHATELNEUF | 39120 | 000 | 0A | 0644 | Sur les Bards | 16,7083 | 16,7083 |
| CHATELNEUF | 39120 | 000 | 0B | 0073 | Pature sous la Marche | 8,1985 | 8,1985 |
| CHATELNEUF | 39120 | 000 | 0B | 0074 p | Pature sous la Marche | 4,3860 | 2,0800 |
| CHATELNEUF | 39120 | 000 | 0B | 0078 | Pature Sous La Marche | 24,9400 | 24,9400 |
| CHATELNEUF | 39120 | 000 | 0B | 0315 | La Fougemaille Ravin | 5,2925 | 5,2925 |
| CHATELNEUF | 39120 | 000 | 0B | 0542 | Sur la Roche | 0,2140 | 0,2140 |
| CHATELNEUF | 39120 | 000 | 0B | 0543 | Sur la Roche | 0,4980 | 0,4980 |
| CHATELNEUF | 39120 | 000 | 0B | 0551 | La Fougemaille | 4,1630 | 4,1630 |
| CHATELNEUF | 39120 | 000 | 0B | 0773 p | Pature sous la Marche | 9,2030 | 3,1970 |
| TOTAL | | | | | | 516,8261 | 516,8261 |

Direction départementale des territoires du Jura

39-2023-07-21-00023

Arrêté portant application_RF-CHILLY LE
VIGNOBLE

Arrêté n° 2023-07-20-007
portant application du régime forestier
en forêt communale de CHILLY-LE-
VIGNOBLE

Le Préfet du Jura
Chevalier de l'ordre national du Mérite

Vu les articles L211-1 à L262-1 et R214-1 à R261-17 du Code forestier nouveau ;
Vu le décret du 29 juillet 2022 portant nomination du préfet du Jura, Monsieur Serge CASTEL.
Vu l'arrêté préfectoral n° 2022-08-23-00006 du 23 août 2022 portant délégation de signature à M. Nicolas FOURRIER, directeur départemental des territoires du Jura,
Vu l'arrêté n° 2022-08-23-00010 du 23 août 2022 portant subdélégation de signature de M. Nicolas FOURRIER, directeur départemental des territoires ;
Vu la délibération du conseil municipal de CHILLY-LE-VIGNOBLE du 10 mai 2022, demandant l'application du régime forestier sur des parcelles de la forêt communale ;
Vu le plan des lieux ;
Vu l'avis favorable de l'agence du Jura de l'office national des forêts du 12 décembre 2022;
Sur proposition de Madame la Secrétaire générale de la préfecture du Jura ;

A R R E T E

Article 1er : Application du régime forestier

Relèvent du régime forestier les parcelles ou parties de parcelles suivantes appartenant à la commune de CHILLY-LE-VIGNOBLE situées sur le territoire communal de MONTMOROT (39) :

| Territoire | Propriétaire | Référence | lieu-dit | Contenance totale | Contenance pour laquelle le régime forestier est demandé |
|------------|-------------------------------|-------------|--------------------|-------------------|--|
| MONTMOROT | Commune de Chilly-Le-Vignoble | 000 AB 0021 | Bois de Montarlier | 0 ha 36 a 90 ca | 0 ha 36 a 90 ca |
| MONTMOROT | Commune de Chilly-Le-Vignoble | 000 AB 0022 | Bois de Montarlier | 0 ha 09 a 70 ca | 0 ha 09 a 70 ca |
| | | | | TOTAL | 0 ha 46 a 60 ca |

Article 2 :

La surface de la forêt communale sur laquelle s'applique le régime forestier évolue de la façon suivante :

| Commune de situation | Propriétaire | Anciennes surfaces forestières (ha) | Nouvelles surfaces forestières issues des surfaces cadastrales (ha) | Différence de surface (ha) |
|----------------------|-------------------------------|-------------------------------------|---|----------------------------|
| CHILLY-LE-VIGNOBLE | Commune de Chilly-Le-Vignoble | 17,1148 | 17,1148 | 0,0000 |
| MONTMOROT | Commune de Chilly-Le-Vignoble | 58,0529 | 58,5189 | 0,4660 |
| TOTAL | | 75,1677 | 75,6337 | 0,4660 |

Article 3 : Date d'effet et publication

L'application du régime forestier aux terrains mentionnés à l'article 1 entrera en vigueur après publication, conformément à l'article L.2122-27 (1^{er} alinéa) du Code général des collectivités territoriales, dans la commune de situation des bois, du présent arrêté par le maire de la commune de CHILLY-LE-VIGNOBLE

L'accomplissement de cette formalité d'affichage sera certifié auprès de la direction départementale des territoires du Jura par les maires des communes concernées.

Le présent arrêté sera inséré au recueil des actes administratifs de la préfecture.

Article 4 : Notification de l'arrêté préfectoral

Le présent arrêté sera notifié :

- au maire de la commune de CHILLY-LE-VIGNOBLE
- à M. le directeur de l'agence du Jura de l'office national des forêts.

Article 5: Exécution de l'arrêté préfectoral

La Secrétaire générale de la préfecture du Jura, le maire de la commune de CHILLY-LE-VIGNOBLE, le directeur départemental des territoires, le directeur de l'agence du Jura de l'office national des forêts, sont chargés, chacun en ce qui le concerne, de l'exécution du présent arrêté.

LONS-LE-SAUNIER, le 21 juillet 2023

La cheffe du service de l'eau, des risques,
de l'environnement et de la forêt,



Delphine BONTHOUX

Voies et délais de recours

Le demandeur peut contester la légalité de la présente décision dans les deux mois qui suivent la date de sa notification. A cet effet, il peut saisir le tribunal administratif de Besançon d'un recours contentieux.

Il peut également, dans ce délai, saisir d'un recours gracieux l'auteur de la décision (Préfecture du Jura – 8 rue de la préfecture 39000 LONS LE SAUNIER) ou d'un recours hiérarchique le Ministre chargé de l'agriculture (Ministère de l'agriculture et de l'alimentation – 78, rue de Varenne 75349 Paris SP 07).

Cette démarche prolonge le délai de recours contentieux qui doit alors être introduit dans le délai de deux mois suivant la réponse.

ANNEXE

Bilan récapitulatif de la situation foncière de la forêt de CHILLY-LE-VIGNOBLE

| Territoire communal | IN SE E | Pré fixe | S e c t i o n | Numéro | Lieu-dit | Contenance totale | Surface relevant du Régime Forestier |
|---------------------------|---------------|-------------|---------------------------------|--------|------------------------------|----------------------|---|
| CHILLY-LE-VIGNOBLE | 39146 | 000 | 0B | 0389 | Les Communaux des Cossons | 16,4581 | 16,4581 |
| CHILLY-LE-VIGNOBLE | 39146 | 000 | ZB | 0078 | Les Tepes | 0,6567 | 0,6567 |
| CHILLY-LE-VIGNOBLE | | | | | | Sous-total | 17,1148 |
| MONTMOROT | 39362 | 000 | AB | 0001 | Bois de Montarlier | 1,9120 | 1,9120 |
| MONTMOROT | 39362 | 000 | AB | 0002 | Bois de Montarlier | 1,7410 | 1,7410 |
| MONTMOROT | 39362 | 000 | AB | 0003 | Bois de Montarlier | 1,0156 | 1,0156 |
| MONTMOROT | 39362 | 000 | AB | 0004 | Bois de Montarlier | 1,8873 | 1,8873 |
| MONTMOROT | 39362 | 000 | AB | 0005 | Bois de Montarlier | 1,9390 | 1,9390 |
| MONTMOROT | 39362 | 000 | AB | 0006 | Bois de Montarlier | 0,9760 | 0,9760 |
| MONTMOROT | 39362 | 000 | AB | 0007 | Bois de Montarlier | 0,4610 | 0,4610 |
| MONTMOROT | 39362 | 000 | AB | 0008 | Bois de Montarlier | 1,1220 | 1,1220 |
| MONTMOROT | 39362 | 000 | AB | 0009 | Bois de Montarlier | 0,9117 | 0,9117 |
| MONTMOROT | 39362 | 000 | AB | 0010 | Bois de Montarlier | 1,8537 | 1,8537 |
| MONTMOROT | 39362 | 000 | AB | 0011 | Bois de Montarlier | 0,3035 | 0,3035 |
| MONTMOROT | 39362 | 000 | AB | 0013 | Bois de Montarlier | 1,5806 | 1,5806 |
| MONTMOROT | 39362 | 000 | AB | 0014 | Bois de Montarlier | 1,6810 | 1,6810 |
| MONTMOROT | 39362 | 000 | AB | 0015 | Bois de Montarlier | 0,4670 | 0,4670 |
| MONTMOROT | 39362 | 000 | AB | 0016 | Bois de Montarlier | 1,2932 | 1,2932 |
| MONTMOROT | 39362 | 000 | AB | 0017 | Bois de Montarlier | 1,9296 | 1,9296 |
| MONTMOROT | 39362 | 000 | AB | 0018 | Bois de Montarlier | 1,9482 | 1,9482 |
| MONTMOROT | 39362 | 000 | AB | 0019 | Bois de Montarlier | 1,9615 | 1,9615 |
| MONTMOROT | 39362 | 000 | AB | 0020 | Bois de Montarlier | 1,7178 | 1,7178 |
| MONTMOROT | 39362 | 000 | AB | 0021 | Bois de Montarlier | 0,3690 | 0,3690 |
| MONTMOROT | 39362 | 000 | AB | 0022 | Bois de Montarlier | 0,0970 | 0,0970 |
| MONTMOROT | 39362 | 000 | AB | 0024 | Bois de Montarlier | 1,5940 | 1,5940 |
| MONTMOROT | 39362 | 000 | AB | 0025 | Bois de Montarlier | 1,7380 | 1,7380 |
| MONTMOROT | 39362 | 000 | AB | 0029 | Bois de Montarlier | 1,6250 | 1,6250 |
| MONTMOROT | 39362 | 000 | AB | 0030 | Bois de Montarlier | 1,6203 | 1,6203 |
| MONTMOROT | 39362 | 000 | AB | 0031 | Bois de Montarlier | 1,7720 | 1,7720 |
| MONTMOROT | 39362 | 000 | AB | 0032 | Bois de Montarlier | 1,5616 | 1,5616 |
| MONTMOROT | 39362 | 000 | AB | 0033 | Bois de Montarlier | 1,5552 | 1,5552 |
| MONTMOROT | 39362 | 000 | AB | 0034 | Bois de Montarlier | 1,6375 | 1,6375 |
| MONTMOROT | 39362 | 000 | AB | 0035 | Bois de Montarlier | 1,6180 | 1,6180 |
| MONTMOROT | 39362 | 000 | AB | 0036 | Bois de Montarlier | 1,6621 | 1,6621 |
| MONTMOROT | 39362 | 000 | AB | 0037 | Bois de Montarlier | 0,1440 | 0,1440 |
| MONTMOROT | 39362 | 000 | AB | 0038 | Bois de Montarlier | 0,0640 | 0,0640 |
| MONTMOROT | 39362 | 000 | AB | 0039 | Bois de Montarlier | 2,8300 | 2,8300 |
| MONTMOROT | 39362 | 000 | AB | 0040 | Bois de Montarlier | 1,2840 | 1,2840 |
| MONTMOROT | 39362 | 000 | AB | 0041 | Bois de Montarlier | 1,5884 | 1,5884 |
| MONTMOROT | 39362 | 000 | AB | 0042 | Bois de Montarlier | 2,9664 | 2,9664 |
| MONTMOROT | 39362 | 000 | AB | 0043 | Bois de Montarlier | 3,0317 | 3,0317 |
| MONTMOROT | 39362 | 000 | AB | 0044 | Bois de Montarlier | 3,0024 | 3,0024 |
| MONTMOROT | 39362 | 000 | AB | 0118 | Bois de Montarlier | 0,0066 | 0,0066 |
| MONTMOROT | 39362 | 000 | AB | 0119 | Bois de Montarlier | 0,0500 | 0,0500 |
| MONTMOROT | | | | | | Sous-total | 58,5189 |

| Territoire communal | IN SE E | Pré fixe | S e c t i o n | Numéro | Lieu-dit | Contenance totale | Surface relevant du Régime Forestier |
|---------------------|---------------|-------------|---------------------------------|--------|----------|----------------------|---|
| | | | | | | Total | 75,6337 |

Direction départementale des territoires du Jura

39-2023-07-21-00016

Arrêté portant application_RF-LA-BOISSIERE

Arrêté n° 2023-07-20-001
portant application du régime forestier
en forêt communale de LA BOISSIERE

Le Préfet du Jura
Chevalier de l'ordre national du Mérite

Vu les articles L211-1 à L262-1 et R214-1 à R261-17 du Code forestier nouveau ;

Vu le décret du 29 juillet 2022 portant nomination du préfet du Jura, Monsieur Serge CASTEL.

Vu l'arrêté préfectoral n° 2022-08-23-00006 du 23 août 2022 portant délégation de signature à M. Nicolas FOURRIER, directeur départemental des territoires du Jura,

Vu l'arrêté n° 2022-08-23-00010 du 23 août 2022 portant subdélégation de signature de M. Nicolas FOURRIER, directeur départemental des territoires ;

Vu la délibération du Conseil Municipal du 20 janvier 2023, demandant l'application du régime forestier sur des parcelles acquises sur le territoire de LA BOISSIERE ;

Vu le plan des lieux ;

Vu l'avis favorable de l'agence du Jura de l'office national des forêts du 17 mai 2023;

Sur proposition de Madame la Secrétaire générale de la préfecture du Jura ;

A R R E T E

Article 1er : Application du régime forestier

Relèvent du régime forestier la parcelle ou partie de parcelle suivante appartenant à la commune de La Boissière située sur son territoire:

| Territoire | Propriétaire | Référence | lieu-dit | Contenance totale | Contenance pour laquelle le régime forestier est demandé |
|--------------|-------------------------|-----------|--------------|-------------------|--|
| LA BOISSIERE | Commune de La Boissiere | ZA 0044 | Combe Brocha | 0 ha 11 a 50 ca | 0 ha 11 a 50 ca |
| | | | | TOTAL | 0 ha 11 a 50 ca |

Article 2 :

La surface de la forêt communale sur laquelle s'applique le régime forestier évolue de la façon suivante :

| Commune de situation | Propriétaire | Anciennes surfaces forestières (ha) | Nouvelles surfaces forestières issues des surfaces cadastrales (ha) | Différence de surface (ha) |
|----------------------|-------------------------|-------------------------------------|---|----------------------------|
| LA BOISSIERE | Commune de La Boissiere | 77,7754 | 77,8904 | 0,1150 |
| TOTAL | | 77,7754 | 77,8904 | 0,1150 |

Article 3 : Date d'effet et publication

L'application du régime forestier aux terrains mentionnés à l'article 1 entrera en vigueur après publication, conformément à l'article L.2122-27 (1^{er} alinéa) du Code général des collectivités territoriales, dans la commune de situation des bois, du présent arrêté par le maire de la commune de LA BOISSIERE

L'accomplissement de cette formalité d'affichage sera certifié auprès de la direction départementale des territoires du Jura par les maires des communes concernées.

Le présent arrêté sera inséré au recueil des actes administratifs de la préfecture.

Article 4 : Notification de l'arrêté préfectoral

Le présent arrêté sera notifié :

- au maire de la commune de LA BOISSIERE,
- à M. le directeur de l'agence du Jura de l'office national des forêts.

Article 5: Exécution de l'arrêté préfectoral

La Secrétaire générale de la préfecture du Jura, le maire de la commune de LA BOISSIERE, le directeur départemental des territoires, le directeur de l'agence du Jura de l'office national des forêts, sont chargés, chacun en ce qui le concerne, de l'exécution du présent arrêté.

LONS-LE-SAUNIER, le 21 juillet 2023

La cheffe du service de l'eau, des risques,
de l'environnement et de la forêt,



Delphine BONTHOUX

Voies et délais de recours

Le demandeur peut contester la légalité de la présente décision dans les deux mois qui suivent la date de sa notification. A cet effet, il peut saisir le tribunal administratif de Besançon d'un recours contentieux.

Il peut également, dans ce délai, saisir d'un recours gracieux l'auteur de la décision (Préfecture du Jura – 8 rue de la préfecture 39000 LONS LE SAUNIER) ou d'un recours hiérarchique le Ministre chargé de l'agriculture (Ministère de l'agriculture et de l'alimentation – 78, rue de Varenne 75349 Paris SP 07).

Cette démarche prolonge le délai de recours contentieux qui doit alors être introduit dans le délai de deux mois suivant la réponse.

ANNEXE

Bilan récapitulatif de la situation foncière de la forêt de La Boissière

| Territoire communal | INSEE | Préfixe | Section | Numéro de parcelle | Lieu-dit | Contenance cadastrale totale | Contenance relevant du RF |
|---------------------|-------|---------|---------|--------------------|-------------------|------------------------------|---------------------------|
| LA BOISSIERE | 39062 | 000 | 0B | 0122 | Cote d'Ambre Nord | 20,7240 | 20,7240 |
| LA BOISSIERE | 39062 | 000 | 0B | 0123 | Cote d'Ambre Nord | 0,0104 | 0,0104 |
| LA BOISSIERE | 39062 | 000 | 0B | 0124 | Cote d'Ambre Nord | 1,4728 | 1,4728 |
| LA BOISSIERE | 39062 | 000 | 0B | 0205 | Cote d'Ambre Sud | 55,5682 | 55,5682 |
| LA BOISSIERE | 39062 | 000 | ZA | 0044 | Combe Brocha | 0,1150 | 0,1150 |
| LA BOISSIERE | 39062 | 000 | 0B | 0122 | Cote d'Ambre Nord | 20,7240 | 20,7240 |
| LA BOISSIERE | 39062 | 000 | 0B | 0123 | Cote d'Ambre Nord | 0,0104 | 0,0104 |
| LA BOISSIERE | 39062 | 000 | 0B | 0124 | Cote d'Ambre Nord | 1,4728 | 1,4728 |
| LA BOISSIERE | 39062 | 000 | 0B | 0205 | Cote d'Ambre Sud | 55,5682 | 55,5682 |
| LA BOISSIERE | 39062 | 000 | ZA | 0044 | Combe Brocha | 0,1150 | 0,1150 |
| TOTAL | | | | | | 77,8904 | 77,8904 |

Direction départementale des territoires du Jura

39-2023-07-21-00017

Arrêté portant application_RF-LES CROZETS

Arrêté n° 2023-07-20-002
portant application du régime forestier
en forêt communale de LES CROZETS

Le Préfet du Jura
Chevalier de l'ordre national du Mérite

Vu les articles L211-1 à L262-1 et R214-1 à R261-17 du Code forestier nouveau ;

Vu le décret du 29 juillet 2022 portant nomination du préfet du Jura, Monsieur Serge CASTEL.

Vu l'arrêté préfectoral n° 2022-08-23-00006 du 23 août 2022 portant délégation de signature à M. Nicolas FOURRIER, directeur départemental des territoires du Jura,

Vu l'arrêté n° 2022-08-23-00010 du 23 août 2022 portant subdélégation de signature de M. Nicolas FOURRIER, directeur départemental des territoires ;

Vu la délibération n°2022/41 du conseil municipal de LES CROZETS du 21 novembre 2022, demandant l'application du régime forestier sur des parcelles de la forêt communale ;

Vu le plan des lieux ;

Vu l'avis favorable de l'agence du Jura de l'office national des forêts du 13 décembre 2022;

Sur proposition de Madame la Secrétaire générale de la préfecture du Jura ;

A R R E T E

Article 1er : Application du régime forestier

Relèvent du régime forestier les parcelles ou parties de parcelles suivantes appartenant à la commune des CROZETS situées sur son territoire :

| Territoire | Propriétaire | Référence | lieu-dit | Contenance totale | Contenance pour laquelle le régime forestier est demandé |
|-------------|------------------------|-------------|-----------|-------------------|--|
| LES CROZETS | Commune de Les Crozets | 000 0A 0316 | Au Guenin | 1 ha 22 a 50 ca | 1 ha 22 a 50 ca |
| LES CROZETS | Commune de Les Crozets | 000 0A 0317 | Au Guenin | 1 ha 69 a 80 ca | 1 ha 69 a 80 ca |
| | | | | TOTAL | 2 ha 92 a 30 ca |

Article 2 :

La surface de la forêt communale sur laquelle s'applique le régime forestier évolue de la façon suivante :

| Commune de situation | Propriétaire | Anciennes surfaces forestières (ha) | Nouvelles surfaces forestières issues des surfaces cadastrales (ha) | Différence de surface (ha) |
|----------------------|------------------------|-------------------------------------|---|----------------------------|
| LES CROZETS | Commune de Les Crozets | 324,1147 | 327,0377 | 2,9230 |
| TOTAL | | 324,1147 | 327,0377 | 2,9230 |

Article 3 : Date d'effet et publication

L'application du régime forestier aux terrains mentionnés à l'article 1 entrera en vigueur après publication, conformément à l'article L.2122-27 (1^{er} alinéa) du Code général des collectivités territoriales, dans la commune de situation des bois, du présent arrêté par le maire de la commune de LES CROZETS

L'accomplissement de cette formalité d'affichage sera certifié auprès de la direction départementale des territoires du Jura par les maires des communes concernées.

Le présent arrêté sera inséré au recueil des actes administratifs de la préfecture.

Article 4 : Notification de l'arrêté préfectoral

Le présent arrêté sera notifié :

- au maire de la commune de LES CROZETS
- à M. le directeur de l'agence du Jura de l'office national des forêts.

Article 5: Exécution de l'arrêté préfectoral

La Secrétaire générale de la préfecture du Jura, le maire de la commune de LES CROZETS, le directeur départemental des territoires, le directeur de l'agence du Jura de l'office national des forêts, sont chargés, chacun en ce qui le concerne, de l'exécution du présent arrêté.

LONS-LE-SAUNIER, le 21 juillet 2023

La cheffe du service de l'eau, des risques,
de l'environnement et de la forêt,



Delphine BONTHOUX

Voies et délais de recours

Le demandeur peut contester la légalité de la présente décision dans les deux mois qui suivent la date de sa notification. A cet effet, il peut saisir le tribunal administratif de Besançon d'un recours contentieux.

Il peut également, dans ce délai, saisir d'un recours gracieux l'auteur de la décision (Préfecture du Jura – 8 rue de la préfecture 39000 LONS LE SAUNIER) ou d'un recours hiérarchique le Ministre chargé de l'agriculture (Ministère de l'agriculture et de l'alimentation – 78, rue de Varenne 75349 Paris SP 07).

Cette démarche prolonge le délai de recours contentieux qui doit alors être introduit dans le délai de deux mois suivant la

ANNEXE

Bilan récapitulatif de la situation foncière de la forêt de LES CROZETS

| Territoire communal | INSEE | Préfixe | Section | Numéro de parcelle | Lieu-dit | Contenance cadastrale totale | Contenance relevant du RF |
|---------------------|-------|---------|---------|--------------------|---------------------|------------------------------|---------------------------|
| LES CROZETS | 39184 | 000 | 0A | 0115 | Sur les Sentiers | 12,5850 | 12,5850 |
| LES CROZETS | 39184 | 000 | 0A | 0116 | Sur les Sentiers | 5,6600 | 5,6600 |
| LES CROZETS | 39184 | 000 | 0A | 0118 | Sur les Sentiers | 8,7190 | 8,7190 |
| LES CROZETS | 39184 | 000 | 0A | 0119 | Sur les Sentiers | 5,7160 | 5,7160 |
| LES CROZETS | 39184 | 000 | 0A | 0120 | Sur les Sentiers | 9,1320 | 9,1320 |
| LES CROZETS | 39184 | 000 | 0A | 0121 | Sur le Replaton | 2,2850 | 2,2850 |
| LES CROZETS | 39184 | 000 | 0A | 0122 | Les Buclennes | 9,5110 | 9,5110 |
| LES CROZETS | 39184 | 000 | 0A | 0123 | Les Buclennes | 11,3450 | 11,3450 |
| LES CROZETS | 39184 | 000 | 0A | 0124 | Les Buclennes | 0,2180 | 0,2180 |
| LES CROZETS | 39184 | 000 | 0A | 0192 | Les Soixante Toises | 3,1573 | 3,1573 |
| LES CROZETS | 39184 | 000 | 0A | 0193 | La Grelay | 8,2055 | 8,2055 |
| LES CROZETS | 39184 | 000 | 0A | 0280 | Le Grand Plan | 17,1710 | 17,1710 |
| LES CROZETS | 39184 | 000 | 0A | 0282 | Le Grand Plan | 0,1260 | 0,1260 |
| LES CROZETS | 39184 | 000 | 0A | 0283 | Le Grand Plan | 3,9060 | 3,9060 |
| LES CROZETS | 39184 | 000 | 0A | 0289 | Combelle Ronde | 6,5940 | 6,5940 |
| LES CROZETS | 39184 | 000 | 0A | 0290 | Combelle Ronde | 0,5670 | 0,5670 |
| LES CROZETS | 39184 | 000 | 0A | 0291 | Combelle Ronde | 7,3850 | 7,3850 |
| LES CROZETS | 39184 | 000 | 0A | 0316 | Au Guenin | 1,2250 | 1,2250 |
| LES CROZETS | 39184 | 000 | 0A | 0317 | Au Guenin | 1,6980 | 1,6980 |
| LES CROZETS | 39184 | 000 | 0A | 0318 | Au Guenin | 1,9750 | 1,9750 |
| LES CROZETS | 39184 | 000 | 0A | 0319 | Essart Perret | 10,4920 | 10,4920 |
| LES CROZETS | 39184 | 000 | 0A | 0320 | Essart Perret | 3,6250 | 3,6250 |
| LES CROZETS | 39184 | 000 | 0A | 0321 | Essart Perret | 14,2200 | 14,2200 |
| LES CROZETS | 39184 | 000 | 0A | 0322 | Essart Perret | 7,7930 | 7,7930 |
| LES CROZETS | 39184 | 000 | 0A | 0323 | Essart Perret | 8,3140 | 8,3140 |
| LES CROZETS | 39184 | 000 | 0A | 0324 | Essart Perret | 8,2540 | 8,2540 |
| LES CROZETS | 39184 | 000 | 0A | 0325 | Essart Perret | 5,4640 | 5,4640 |
| LES CROZETS | 39184 | 000 | 0A | 0326 | Essart Perret | 10,5530 | 10,5530 |
| LES CROZETS | 39184 | 000 | 0A | 0355 | Au Guenin | 1,3540 | 1,3540 |
| LES CROZETS | 39184 | 000 | 0A | 0363 | Sur les Sentiers | 9,7000 | 9,7000 |
| LES CROZETS | 39184 | 000 | 0A | 0410 | Cret Aux Fourmis | 11,7813 | 11,7813 |
| LES CROZETS | 39184 | 000 | 0A | 0416 | Les Buclennes | 3,2517 | 3,2517 |
| LES CROZETS | 39184 | 000 | 0A | 0417 | Les Buclennes | 0,0103 | 0,0103 |
| LES CROZETS | 39184 | 000 | 0B | 0001 | Le Replaton | 9,6715 | 9,6715 |
| LES CROZETS | 39184 | 000 | 0B | 0002 | Le Replaton | 4,5712 | 4,5712 |
| LES CROZETS | 39184 | 000 | 0B | 0015 | Les Grandes Cordes | 0,1555 | 0,1555 |
| LES CROZETS | 39184 | 000 | 0B | 0016 | Les Grandes Cordes | 8,3822 | 8,3822 |
| LES CROZETS | 39184 | 000 | 0B | 0017 | Les Grandes Cordes | 8,3775 | 8,3775 |
| LES CROZETS | 39184 | 000 | 0B | 0018 | Les Grandes Cordes | 0,1425 | 0,1425 |
| LES CROZETS | 39184 | 000 | 0B | 0019 | Les Grandes Cordes | 0,1440 | 0,1440 |
| LES CROZETS | 39184 | 000 | 0B | 0020 | Les Grandes Cordes | 0,1030 | 0,1030 |

| Territoire communal | INSEE | Préfixe | Section | Numéro de parcelle | Lieu-dit | Contenance cadastrale totale | Contenance relevant du RF |
|---------------------|-------|---------|---------|--------------------|-------------------------|------------------------------|---------------------------|
| LES CROZETS | 39184 | 000 | OB | 0021 | Les Grandes Cordes | 0,1312 | 0,1312 |
| LES CROZETS | 39184 | 000 | OB | 0022 | Les Grandes Cordes | 1,5908 | 1,5908 |
| LES CROZETS | 39184 | 000 | OB | 0025 | Les Petites Cordes | 1,9172 | 1,9172 |
| LES CROZETS | 39184 | 000 | OB | 0026 | Les Petites Cordes | 4,4752 | 4,4752 |
| LES CROZETS | 39184 | 000 | OB | 0027 | Les Petites Cordes | 0,4847 | 0,4847 |
| LES CROZETS | 39184 | 000 | OB | 0034 | Sous le Replaton | 5,2310 | 5,2310 |
| LES CROZETS | 39184 | 000 | OB | 0035 | Tres les Petites Roches | 6,8632 | 6,8632 |
| LES CROZETS | 39184 | 000 | OB | 0036 | Tres les Petites Roches | 11,2255 | 11,2255 |
| LES CROZETS | 39184 | 000 | OB | 0037 p | Tres les Petites Roches | 0,6372 | 0,0730 |
| LES CROZETS | 39184 | 000 | OB | 0039 | Tres les Petites Roches | 4,4057 | 4,4057 |
| LES CROZETS | 39184 | 000 | OB | 0040 | Tres les Petites Roches | 0,0961 | 0,0961 |
| LES CROZETS | 39184 | 000 | OB | 0041 | Tres les Petites Roches | 0,6322 | 0,6322 |
| LES CROZETS | 39184 | 000 | OB | 0042 | Tres les Petites Roches | 0,9000 | 0,9000 |
| LES CROZETS | 39184 | 000 | OB | 0043 | La Vie d'Encrozets | 1,6915 | 1,6915 |
| LES CROZETS | 39184 | 000 | OB | 0045 | La Vie d'Encrozets | 1,2640 | 1,2640 |
| LES CROZETS | 39184 | 000 | OB | 0046 | La Vie d'Encrozets | 2,2610 | 2,2610 |
| LES CROZETS | 39184 | 000 | OB | 0067 | Les Petites Meynieres | 0,4415 | 0,4415 |
| LES CROZETS | 39184 | 000 | OB | 0068 | Les Petites Meynieres | 1,5642 | 1,5642 |
| LES CROZETS | 39184 | 000 | OB | 0234 | En Romanet | 0,0262 | 0,0262 |
| LES CROZETS | 39184 | 000 | OB | 0256 | Sous La Cotiere | 0,5243 | 0,5243 |
| LES CROZETS | 39184 | 000 | OB | 0259 | La Cotiere | 3,1025 | 3,1025 |
| LES CROZETS | 39184 | 000 | OB | 0260 | La Cotiere | 0,3862 | 0,3862 |
| LES CROZETS | 39184 | 000 | OB | 0261 | La Cotiere | 2,5262 | 2,5262 |
| LES CROZETS | 39184 | 000 | OB | 0262 | La Cotiere | 2,9603 | 2,9603 |
| LES CROZETS | 39184 | 000 | OB | 0264 | La Cotiere | 10,4422 | 10,4422 |
| LES CROZETS | 39184 | 000 | OB | 0265 | La Cotiere | 12,3420 | 12,3420 |
| LES CROZETS | 39184 | 000 | OB | 0422 | Le Coupet | 2,5210 | 2,5210 |
| LES CROZETS | 39184 | 000 | OB | 0547 | Sur Pelan | 2,7090 | 2,7090 |
| LES CROZETS | 39184 | 000 | OB | 0550 p | Sur Pelan | 1,4322 | 0,4860 |
| LES CROZETS | 39184 | 000 | AC | 0001 | Sous Pelan | 0,2233 | 0,2233 |
| TOTAL | | | | | | 327,0377 | |

Direction départementale des territoires du Jura

39-2023-07-21-00018

Arrêté portant application_RF-PORT LESNEY

Arrêté n° 2023-07-20-003
portant application du régime forestier
en forêt communale de PORT-LESNEY

Le Préfet du Jura
Chevalier de l'ordre national du Mérite

Vu les articles L211-1 à L262-1 et R214-1 à R261-17 du Code forestier nouveau ;

Vu le décret du 29 juillet 2022 portant nomination du préfet du Jura, Monsieur Serge CASTEL.

Vu l'arrêté préfectoral n° 2022-08-23-00006 du 23 août 2022 portant délégation de signature à M. Nicolas FOURRIER, directeur départemental des territoires du Jura,

Vu l'arrêté n° 2022-08-23-00010 du 23 août 2022 portant subdélégation de signature de M. Nicolas FOURRIER, directeur départemental des territoires ;

Vu la délibération du Conseil Municipal de PORT-LESNEY du 23 mars 2023, demandant l'application du régime forestier sur des parcelles de la forêt communale ;

Vu le plan des lieux ;

Vu l'avis favorable de l'agence du Jura de l'office national des forêts du 12 mai 2023;

Sur proposition de Madame la Secrétaire générale de la préfecture du Jura ;

ARRETE

Article 1er : Application du régime forestier

Relèvent du régime forestier les parcelles ou parties de parcelles suivantes appartenant à la commune de PORT-LESNEY situées sur son territoire :

| Territoire | Propriétaire | Référence | lieu-dit | Contenance totale | Contenance pour laquelle le régime forestier est demandé |
|-------------|------------------------|-------------|-------------------|-------------------|--|
| PORT-LESNEY | Commune de Port-Lesney | 000 AD 0009 | Sous la Rouchotte | 3 ha 53 a 40 ca | 0 ha 18 a 07 ca |
| | | | | TOTAL | 0 ha 18 a 07 ca |

Article 2 :

La surface de la forêt communale sur laquelle s'applique le régime forestier évolue de la façon suivante :

| Commune de situation | Propriétaire | Anciennes surfaces forestières (ha) | Nouvelles surfaces forestières issues des surfaces cadastrales (ha) | Différence de surface (ha) |
|----------------------|------------------------|-------------------------------------|---|----------------------------|
| CRAMANS | Commune de Port-Lesney | 5,5196 | 5,5196 | 0,0000 |
| PORT-LESNEY | Commune de Port-Lesney | 335,2115 | 335,3922 | 0,1807 |
| TOTAL | | 340,7311 | 340,9118 | 0,1807 |

Article 3 : Date d'effet et publication

L'application du régime forestier aux terrains mentionnés à l'article 1 entrera en vigueur après publication, conformément à l'article L.2122-27 (1^{er} alinéa) du Code général des collectivités territoriales, dans la commune de situation des bois, du présent arrêté par le maire de la commune de PORT-LESNEY

L'accomplissement de cette formalité d'affichage sera certifié auprès de la direction départementale des territoires du Jura par les maires des communes concernées.

Le présent arrêté sera inséré au recueil des actes administratifs de la préfecture.

Article 4 : Notification de l'arrêté préfectoral

Le présent arrêté sera notifié :

- au maire de la commune de PORT-LESNEY
- à M. le directeur de l'agence du Jura de l'office national des forêts.

Article 5: Exécution de l'arrêté préfectoral

La Secrétaire générale de la préfecture du Jura, le maire de la commune de PORT-LESNEY, le directeur départemental des territoires, le directeur de l'agence du Jura de l'office national des forêts, sont chargés, chacun en ce qui le concerne, de l'exécution du présent arrêté.

LONS-LE-SAUNIER, le 21 juillet 2023

La cheffe du service de l'eau, des risques,
de l'environnement et de la forêt,



Delphine BONTHOUX

Voies et délais de recours

Le demandeur peut contester la légalité de la présente décision dans les deux mois qui suivent la date de sa notification. A cet effet, il peut saisir le tribunal administratif de Besançon d'un recours contentieux.

Il peut également, dans ce délai, saisir d'un recours gracieux l'auteur de la décision (Préfecture du Jura – 8 rue de la préfecture 39000 LONS LE SAUNIER) ou d'un recours hiérarchique le Ministre chargé de l'agriculture (Ministère de l'agriculture et de l'alimentation – 78, rue de Varenne 75349 Paris SP 07).

Cette démarche prolonge le délai de recours contentieux qui doit alors être introduit dans le délai de deux mois suivant la réponse.

ANNEXE

Bilan récapitulatif de la situation foncière de la forêt de Port Lesney

| Territoire communal | INSEE | Préfixe | Section | Numéro de parcelle | Lieu-dit | Contenance cadastrale totale | Contenance relevant du RF |
|---------------------|-------|---------|---------|--------------------|-------------------|------------------------------|---------------------------|
| CRAMANS | 39176 | 000 | AD | 0015 | Le Tremblois | 2,7270 | 2,7270 |
| CRAMANS | 39176 | 000 | AD | 0016 | Le Tremblois | 0,3036 | 0,3036 |
| CRAMANS | 39176 | 000 | ZD | 0053 | Les Carrieres | 2,4890 | 2,4890 |
| CRAMANS | | | | | Sous-total | | 5,5196 |
| PORT-LESNEY | 39439 | 000 | AB | 0236 | Bois du Crot | 6,3570 | 6,3570 |
| PORT-LESNEY | 39439 | 000 | AC | 0316 | A Lorette | 1,3500 | 1,3500 |
| PORT-LESNEY | 39439 | 000 | AC | 0317 | A Lorette | 0,2224 | 0,2224 |
| PORT-LESNEY | 39439 | 000 | AC | 0320 | A Lorette | 0,5020 | 0,5020 |
| PORT-LESNEY | 39439 | 000 | AD | 0001 | Sous la Rouchotte | 4,3314 | 4,3314 |
| PORT-LESNEY | 39439 | 000 | AD | 0008 | Sous la Rouchotte | 16,6900 | 16,6900 |
| PORT-LESNEY | 39439 | 000 | AD | 0009 | Sous la Rouchotte | 3,5340 | 3,5340 |
| PORT-LESNEY | 39439 | 000 | AD | 0175 | Bevois | 5,1550 | 5,1550 |
| PORT-LESNEY | 39439 | 000 | AD | 0176 | Bevois | 1,7770 | 1,7770 |
| PORT-LESNEY | 39439 | 000 | AD | 0177 | Bevois | 3,0540 | 3,0540 |
| PORT-LESNEY | 39439 | 000 | AD | 0178 | Bevois | 3,5990 | 3,5990 |
| PORT-LESNEY | 39439 | 000 | AD | 0566 p | A Bauquet | 8,7040 | 6,5494 |
| PORT-LESNEY | 39439 | 000 | AK | 0148 | A Gouterans | 7,7920 | 7,7920 |
| PORT-LESNEY | 39439 | 000 | AK | 0149 | A Gouterans | 10,1590 | 10,1590 |
| PORT-LESNEY | 39439 | 000 | AK | 0150 | A Gouterans | 0,1979 | 0,1979 |
| PORT-LESNEY | 39439 | 000 | AK | 0359 | Les Judalles | 8,6620 | 8,6620 |
| PORT-LESNEY | 39439 | 000 | AK | 0360 | Les Judalles | 0,7122 | 0,7122 |
| PORT-LESNEY | 39439 | 000 | AK | 0361 | Grand Bois | 13,4872 | 13,4872 |
| PORT-LESNEY | 39439 | 000 | AN | 0001 | Au Vallin | 1,4688 | 1,4688 |
| PORT-LESNEY | 39439 | 000 | AN | 0002 | Au Vallin | 7,2000 | 7,2000 |
| PORT-LESNEY | 39439 | 000 | AN | 0003 | Au Vallin | 4,9569 | 4,9569 |
| PORT-LESNEY | 39439 | 000 | AN | 0004 | Au Vallin | 9,1688 | 9,1688 |
| PORT-LESNEY | 39439 | 000 | AN | 0005 | Au Vallin | 8,5651 | 8,5651 |
| PORT-LESNEY | 39439 | 000 | AN | 0006 | Au Vallin | 10,1156 | 10,1156 |
| PORT-LESNEY | 39439 | 000 | AN | 0007 | Au Vallin | 11,0294 | 11,0294 |
| PORT-LESNEY | 39439 | 000 | AN | 0008 | Au Vallin | 12,2796 | 12,2796 |
| PORT-LESNEY | 39439 | 000 | AN | 0009 | Au Vallin | 11,2923 | 11,2923 |
| PORT-LESNEY | 39439 | 000 | AN | 0013 | Au Vallin | 7,6738 | 7,6738 |
| PORT-LESNEY | 39439 | 000 | AN | 0014 | Au Vallin | 7,6253 | 7,6253 |
| PORT-LESNEY | 39439 | 000 | AN | 0015 | Au Vallin | 8,8806 | 8,8806 |
| PORT-LESNEY | 39439 | 000 | AN | 0016 | Au Vallin | 11,3519 | 11,3519 |
| PORT-LESNEY | 39439 | 000 | AN | 0018 | Au Vallin | 9,5266 | 9,5266 |
| PORT-LESNEY | 39439 | 000 | AN | 0019 | Au Vallin | 10,3411 | 10,3411 |
| PORT-LESNEY | 39439 | 000 | AN | 0020 | Au Vallin | 7,7250 | 7,7250 |
| PORT-LESNEY | 39439 | 000 | AN | 0022 | Au Vallin | 7,5625 | 7,5625 |
| PORT-LESNEY | 39439 | 000 | AN | 0024 | Au Vallin | 8,3527 | 8,3527 |
| PORT-LESNEY | 39439 | 000 | AN | 0025 | Au Vallin | 7,8665 | 7,8665 |
| PORT-LESNEY | 39439 | 000 | AN | 0026 | Au Vallin | 8,2313 | 8,2313 |

| Territoire communal | INSEE | Préfixe | Section | Numéro de parcelle | Lieu-dit | Contenance cadastrale totale | Contenance relevant du RF |
|---------------------|-------|---------|---------|--------------------|-------------------|------------------------------|---------------------------|
| PORT-LESNEY | 39439 | 000 | AN | 0027 | Au Vallin | 7,8662 | 7,8662 |
| PORT-LESNEY | 39439 | 000 | AN | 0028 | Au Vallin | 17,3750 | 17,3750 |
| PORT-LESNEY | 39439 | 000 | AN | 0029 | Au Vallin | 13,3000 | 13,3000 |
| PORT-LESNEY | 39439 | 000 | AN | 0030 | Au Vallin | 10,3957 | 10,3957 |
| PORT-LESNEY | 39439 | 000 | AN | 0031 | Au Vallin | 13,7625 | 13,7625 |
| PORT-LESNEY | 39439 | 000 | AN | 0033 | Au Vallin | 7,3475 | 7,3475 |
| PORT-LESNEY | | | | | Sous-total | | 335,3922 |
| | | | | | | TOTAL | 340,9118 |

Direction départementale des territoires du Jura

39-2023-07-21-00021

Arrêté portant application_RF-SAPOIS

Arrêté n° 2023-07-20-006
portant application du régime forestier
en forêt communale de SAPOIS

Le Préfet du Jura
Chevalier de l'ordre national du Mérite

Vu les articles L211-1 à L262-1 et R214-1 à R261-17 du Code forestier nouveau ;

Vu le décret du 29 juillet 2022 portant nomination du préfet du Jura, Monsieur Serge CASTEL.

Vu l'arrêté préfectoral n° 2022-08-23-00006 du 23 août 2022 portant délégation de signature à M. Nicolas FOURRIER, directeur départemental des territoires du Jura,

Vu l'arrêté n° 2022-08-23-00010 du 23 août 2022 portant subdélégation de signature de M. Nicolas FOURRIER, directeur départemental des territoires ;

Vu la délibération 2022-030-1 du conseil municipal de SAPOIS du 19 septembre 2022, demandant l'application du régime forestier sur des parcelles de la forêt communale ;

Vu le plan des lieux ;

Vu l'avis favorable de l'agence du Jura de l'office national des forêts du 5 janvier 2023;

Sur proposition de Madame la Secrétaire générale de la préfecture du Jura ;

ARRETE

Article 1er : Application du régime forestier

Relèvent du régime forestier les parcelles ou parties de parcelles suivantes appartenant à la commune de SAPOIS situées sur son territoire :

| Territoire | Propriétaire | Référence | lieu-dit | Contenance totale | Contenance pour laquelle le régime forestier est demandé |
|------------|--------------------|-----------|--------------|-------------------|--|
| SAPOIS | Commune de Sa-pois | OB 0204 | Aux Fougères | 0 ha 47 a 40 ca | 0 ha 47 a 40 ca |
| | | | | TOTAL | 0 ha 47 a 40 ca |

Article 2 :

La surface de la forêt communale sur laquelle s'applique le régime forestier évolue de la façon suivante :

| Commune de situation | Propriétaire | Anciennes surfaces forestières (ha) | Nouvelles surfaces forestières issues des surfaces cadastrales (ha) | Différence de surface (ha) |
|----------------------|-------------------|-------------------------------------|---|----------------------------|
| LES NANS | Commune de Sapois | 0,2672 | 0,2672 | 0,0000 |
| MOURNANS-CHARBONNY | Commune de Sapois | 0,2816 | 0,2816 | 0,0000 |
| SAPOIS | Commune de Sapois | 115,2147 | 115,6887 | 0,4740 |
| TOTAL | | 115,7635 | 116,2375 | 0,4740 |

Article 3 : Date d'effet et publication

L'application du régime forestier aux terrains mentionnés à l'article 1 entrera en vigueur après publication, conformément à l'article L.2122-27 (1^{er} alinéa) du Code général des collectivités territoriales, dans la commune de situation des bois, du présent arrêté par le maire de la commune de SAPOIS

L'accomplissement de cette formalité d'affichage sera certifié auprès de la direction départementale des territoires du Jura par les maires des communes concernées.

Le présent arrêté sera inséré au recueil des actes administratifs de la préfecture.

Article 4 : Notification de l'arrêté préfectoral

Le présent arrêté sera notifié :

- au maire de la commune de SAPOIS
- à M. le directeur de l'agence du Jura de l'office national des forêts.

Article 5: Exécution de l'arrêté préfectoral

La Secrétaire générale de la préfecture du Jura, le maire de la commune de SAPOIS, le directeur départemental des territoires, le directeur de l'agence du Jura de l'office national des forêts, sont chargés, chacun en ce qui le concerne, de l'exécution du présent arrêté.

LONS-LE-SAUNIER, le 21 juillet 2023

La cheffe du service de l'eau, des risques,
de l'environnement et de la forêt,



Delphine BONTHOUX

Voies et délais de recours

Le demandeur peut contester la légalité de la présente décision dans les deux mois qui suivent la date de sa notification. A cet effet, il peut saisir le tribunal administratif de Besançon d'un recours contentieux.

Il peut également, dans ce délai, saisir d'un recours gracieux l'auteur de la décision (Préfecture du Jura – 8 rue de la préfecture 39000 LONS LE SAUNIER) ou d'un recours hiérarchique le Ministre chargé de l'agriculture (Ministère de l'agriculture et de l'alimentation – 78, rue de Varenne 75349 Paris SP 07). Cette démarche prolonge le délai de recours contentieux qui doit alors être introduit dans le délai de deux mois suivant la réponse.

ANNEXE

Bilan récapitulatif de la situation foncière de la forêt de Sapois

| Territoire communal | INSEE | Préfixe | Section | Numéro de parcelle | Lieu-dit | Contenance cadastrale totale | Contenance relevant du RF |
|---------------------------|-------|---------|---------|--------------------|-------------------------|------------------------------|---------------------------|
| LES NANS | 39381 | 000 | 0B | 0409 | Au Bois des Noirvaux | 0,0050 | 0,0050 |
| LES NANS | 39381 | 000 | 0B | 0529 | Au Bois des Noirvaux | 0,0835 | 0,0835 |
| LES NANS | 39381 | 000 | 0B | 0530 | Au Bois des Noirvaux | 0,1787 | 0,1787 |
| LES NANS | | | | | Sous-total | | 0,2672 |
| MOURNANS-CHARBONNY | 39372 | 000 | 0A | 0449 | La Fontaine du Miel | 0,0431 | 0,0431 |
| MOURNANS-CHARBONNY | 39372 | 000 | 0A | 0450 | La Fontaine du Miel | 0,2385 | 0,2385 |
| MOURNANS-CHARBONNY | | | | | Sous-total | | 0,2816 |
| SAPOIS | 39503 | 000 | 0A | 0024 | Pre Bossu | 0,0370 | 0,0370 |
| SAPOIS | 39503 | 000 | 0A | 0025 | Pre Bossu | 0,0920 | 0,0920 |
| SAPOIS | 39503 | 000 | 0A | 0026 | Pre Bossu | 0,3150 | 0,3150 |
| SAPOIS | 39503 | 000 | 0A | 0028 | La Varpiliere | 0,0095 | 0,0095 |
| SAPOIS | 39503 | 000 | 0A | 0029 | La Varpiliere | 0,0665 | 0,0665 |
| SAPOIS | 39503 | 000 | 0A | 0030 | La Varpiliere | 0,1620 | 0,1620 |
| SAPOIS | 39503 | 000 | 0A | 0031 | La Varpiliere | 3,5045 | 3,5045 |
| SAPOIS | 39503 | 000 | 0A | 0032 | La Varpiliere | 0,3025 | 0,3025 |
| SAPOIS | 39503 | 000 | 0A | 0033 | La Varpiliere | 1,6285 | 1,6285 |
| SAPOIS | 39503 | 000 | 0A | 0069 | A la Liege | 8,6080 | 8,6080 |
| SAPOIS | 39503 | 000 | 0A | 0070 | A la Liege | 4,2060 | 4,2060 |
| SAPOIS | 39503 | 000 | 0A | 0072 | Vers la Planche du Fenu | 0,2710 | 0,2710 |
| SAPOIS | 39503 | 000 | 0A | 0093 | Au Sapinet | 12,3255 | 12,3255 |
| SAPOIS | 39503 | 000 | 0A | 0261 | Bois de Sapois | 0,5200 | 0,5200 |
| SAPOIS | 39503 | 000 | 0A | 0691 | Bois de Sapois | 35,2437 | 35,2437 |
| SAPOIS | 39503 | 000 | 0B | 0011 | Au Lezenet | 0,6690 | 0,6690 |
| SAPOIS | 39503 | 000 | 0B | 0089 | Champ Berrod | 0,3850 | 0,3850 |
| SAPOIS | 39503 | 000 | 0B | 0094 | A la Vigne | 0,2020 | 0,2020 |
| SAPOIS | 39503 | 000 | 0B | 0095 | Au Echampreu | 0,1835 | 0,1835 |
| SAPOIS | 39503 | 000 | 0B | 0105 | Aux Grands Essards | 0,2280 | 0,2280 |
| SAPOIS | 39503 | 000 | 0B | 0106 | Aux Grands Essards | 0,1325 | 0,1325 |
| SAPOIS | 39503 | 000 | 0B | 0107 | Aux Grands Essards | 0,3030 | 0,3030 |
| SAPOIS | 39503 | 000 | 0B | 0109 | Aux Grands Essards | 0,3675 | 0,3675 |
| SAPOIS | 39503 | 000 | 0B | 0111 | Aux Grands Essards | 0,1850 | 0,1850 |
| SAPOIS | 39503 | 000 | 0B | 0115 | Aux Grands Essards | 1,1830 | 1,1830 |
| SAPOIS | 39503 | 000 | 0B | 0129 | Aux Grands Essards | 0,0480 | 0,0480 |
| SAPOIS | 39503 | 000 | 0B | 0132 | Aux Grands Essards | 0,2540 | 0,2540 |
| SAPOIS | 39503 | 000 | 0B | 0133 | Aux Grands Essards | 0,1750 | 0,1750 |
| SAPOIS | 39503 | 000 | 0B | 0134 | Aux Grands Essards | 0,1780 | 0,1780 |
| SAPOIS | 39503 | 000 | 0B | 0162 | Aux Grands Essards | 0,3170 | 0,3170 |
| SAPOIS | 39503 | 000 | 0B | 0163 | Aux Grands Essards | 0,4020 | 0,4020 |
| SAPOIS | 39503 | 000 | 0B | 0204 | Aux Fougères | 0,4740 | 0,4740 |
| SAPOIS | 39503 | 000 | 0B | 0206 | Aux Fougères | 0,7010 | 0,7010 |
| SAPOIS | 39503 | 000 | 0B | 0210 | Aux Fougères | 0,1920 | 0,1920 |
| SAPOIS | 39503 | 000 | 0B | 0222 | La Louvatiere | 0,0380 | 0,0380 |
| SAPOIS | 39503 | 000 | 0B | 0223 | La Louvatiere | 0,3350 | 0,3350 |

| Territoire communal | INSEE | Préfixe | Section | Numéro de parcelle | Lieu-dit | Contenance cadastrale totale | Contenance relevant du RF |
|---------------------|-------|---------|---------|--------------------|-----------------------|------------------------------|---------------------------|
| SAPOIS | 39503 | 000 | 0B | 0224 | La Louvatiere | 0,0680 | 0,0680 |
| SAPOIS | 39503 | 000 | 0B | 0225 | La Louvatiere | 0,0390 | 0,0390 |
| SAPOIS | 39503 | 000 | 0B | 0226 | La Louvatiere | 0,8480 | 0,8480 |
| SAPOIS | 39503 | 000 | 0B | 0229 | La Louvatiere | 0,0620 | 0,0620 |
| SAPOIS | 39503 | 000 | 0B | 0256 | La Louvatiere | 1,0656 | 1,0656 |
| SAPOIS | 39503 | 000 | 0B | 0258 | La Louvatiere | 0,2367 | 0,2367 |
| SAPOIS | 39503 | 000 | 0B | 0260 | La Louvatiere | 30,1050 | 30,1050 |
| SAPOIS | 39503 | 000 | 0B | 0356 | Aux Grands Essards | 0,2775 | 0,2775 |
| SAPOIS | 39503 | 000 | 0B | 0357 | Aux Grands Essards | 0,1334 | 0,1334 |
| SAPOIS | 39503 | 000 | 0B | 0358 | La Louvatiere Dessus | 6,9335 | 6,9335 |
| SAPOIS | 39503 | 000 | 0B | 0382 p | Poire des Mal Buisson | 1,7746 | 1,6758 |
| SAPOIS | | | | | Sous-total | | 115,6887 |
| | | | | | TOTAL | | 116,2375 |

Direction départementale des territoires du Jura

39-2023-07-21-00020

Arrêté portant application_RF-SERGENAUX

Arrêté n° 2032-07-20-005
portant application du régime forestier
en forêt communale de SERGENAUX

Le Préfet du Jura
Chevalier de l'ordre national du Mérite

Vu les articles L211-1 à L262-1 et R214-1 à R261-17 du Code forestier nouveau ;

Vu le décret du 29 juillet 2022 portant nomination du préfet du Jura, Monsieur Serge CASTEL.

Vu l'arrêté préfectoral n° 2022-08-23-00006 du 23 août 2022 portant délégation de signature à M. Nicolas FOURRIER, directeur départemental des territoires du Jura,

Vu l'arrêté n° 2022-08-23-00010 du 23 août 2022 portant subdélégation de signature de M. Nicolas FOURRIER, directeur départemental des territoires ;

Vu la délibération du Conseil Municipal de SERGENAUX du 4 avril 2022, demandant l'application du régime forestier sur des parcelles de la forêt communale ;

Vu le plan des lieux ;

Vu l'avis favorable de l'agence du Jura de l'office national des forêts du 5 avril 2023;

Sur proposition de Madame la Secrétaire générale de la préfecture du Jura ;

A R R E T E

Article 1er : Application du régime forestier

Relèvent du régime forestier les parcelles ou parties de parcelles suivantes appartenant à la commune de SERGENAUX situées sur son territoire :

| Territoire | Propriétaire | Référence | lieu-dit | Contenance totale | Contenance pour laquelle le régime forestier est demandé |
|------------|----------------------|-------------|-------------------------|-------------------|--|
| SERGENAUX | Commune de Sergenaux | 000 OU 0608 | Champ Canty | 7 ha 47 a 51 ca | 7 ha 47 a 51 ca |
| SERGENAUX | Commune de Sergenaux | 000 OU 0609 | Champ Canty | 6 ha 35 a 00 ca | 6 ha 35 a 00 ca |
| SERGENAUX | Commune de Sergenaux | 000 ZD 0004 | La Punaise | 1 ha 24 a 70 ca | 1 ha 24 a 70 ca |
| SERGENAUX | Commune de Sergenaux | 000 ZD 0014 | La Punaise | 0 ha 11 a 50 ca | 0 ha 11 a 50 ca |
| SERGENAUX | Commune de Sergenaux | 000 ZD 0017 | Etang de Mois de Jambes | 1 ha 31 a 80 ca | 1 ha 31 a 80 ca |
| SERGENAUX | Commune de Sergenaux | 000 ZD 0027 | Les Reverolles | 0 ha 44 a 00 ca | 0 ha 44 a 00 ca |
| | | | | TOTAL | 16 ha 94 a 51 ca |

Article 2 :

La surface de la forêt communale sur laquelle s'applique le régime forestier évolue de la façon suivante :

| Commune de situation | Propriétaire | Anciennes surfaces forestières (ha) | Nouvelles surfaces forestières issues des surfaces cadastrales (ha) | Différence de surface (ha) |
|----------------------|----------------------|-------------------------------------|---|----------------------------|
| SERGENAUX | Commune de Sergenaux | 103,3620 | 120,3071 | 16,9451 |
| TOTAL | | 103,3620 | 120,3071 | 16,9451 |

Article 3 : Date d'effet et publication

L'application du régime forestier aux terrains mentionnés à l'article 1 entrera en vigueur après publication, conformément à l'article L.2122-27 (1^{er} alinéa) du Code général des collectivités territoriales, dans la commune de situation des bois, du présent arrêté par le maire de la commune de SERGENAUX

L'accomplissement de cette formalité d'affichage sera certifié auprès de la direction départementale des territoires du Jura par les maires des communes concernées.

Le présent arrêté sera inséré au recueil des actes administratifs de la préfecture.

Article 4 : Notification de l'arrêté préfectoral

Le présent arrêté sera notifié :

- au maire de la commune de SERGENAUX
- à M. le directeur de l'agence du Jura de l'office national des forêts.

Article 5: Exécution de l'arrêté préfectoral

La Secrétaire générale de la préfecture du Jura, le maire de la commune de SERGENAUX, le directeur départemental des territoires, le directeur de l'agence du Jura de l'office national des forêts, sont chargés, chacun en ce qui le concerne, de l'exécution du présent arrêté.

LONS-LE-SAUNIER, le 21 juillet 2023

La cheffe du service de l'eau, des risques,
de l'environnement et de la forêt,



Delphine BONTHOUX

Voies et délais de recours

Le demandeur peut contester la légalité de la présente décision dans les deux mois qui suivent la date de sa notification. A cet effet, il peut saisir le tribunal administratif de Besançon d'un recours contentieux.

Il peut également, dans ce délai, saisir d'un recours gracieux l'auteur de la décision (Préfecture du Jura – 8 rue de la préfecture 39000 LONS LE SAUNIER) ou d'un recours hiérarchique le Ministre chargé de l'agriculture (Ministère de l'agriculture et de l'alimentation – 78, rue de Varenne 75349 Paris SP 07).

Cette démarche prolonge le délai de recours contentieux qui doit alors être introduit dans le délai de deux mois suivant la réponse.

ANNEXE

Bilan récapitulatif de la situation foncière de la forêt de Sergenau

| Territoire communal | INSEE | Préfixe | Section | Numéro de parcelle | Lieu-dit | Contenance cadastrale totale | Contenance relevant du RF |
|---------------------|-------|---------|---------|--------------------|-------------------------|------------------------------|---------------------------|
| SERGENAUX | 39511 | 000 | 0U | 0381 | En Bief Vallon | 2,8710 | 2,8710 |
| SERGENAUX | 39511 | 000 | 0U | 0382 | En Bief Vallon | 2,9508 | 2,9508 |
| SERGENAUX | 39511 | 000 | 0U | 0384 | En Bief Vallon | 2,6213 | 2,6213 |
| SERGENAUX | 39511 | 000 | 0U | 0385 | En Bief Vallon | 3,0500 | 3,0500 |
| SERGENAUX | 39511 | 000 | 0U | 0386 | En Bief Vallon | 3,1180 | 3,1180 |
| SERGENAUX | 39511 | 000 | 0U | 0387 | En Bief Vallon | 3,1080 | 3,1080 |
| SERGENAUX | 39511 | 000 | 0U | 0388 | En Bief Vallon | 3,4700 | 3,4700 |
| SERGENAUX | 39511 | 000 | 0U | 0389 | En Bief Vallon | 2,9500 | 2,9500 |
| SERGENAUX | 39511 | 000 | 0U | 0390 | En Bief Vallon | 3,1200 | 3,1200 |
| SERGENAUX | 39511 | 000 | 0U | 0391 | En Bief Vallon | 3,0700 | 3,0700 |
| SERGENAUX | 39511 | 000 | 0U | 0392 | En Bief Vallon | 3,0800 | 3,0800 |
| SERGENAUX | 39511 | 000 | 0U | 0393 | En Bief Vallon | 3,0300 | 3,0300 |
| SERGENAUX | 39511 | 000 | 0U | 0396 | En Bief Vallon | 0,2010 | 0,2010 |
| SERGENAUX | 39511 | 000 | 0U | 0397 | En Bief Vallon | 2,7425 | 2,7425 |
| SERGENAUX | 39511 | 000 | 0U | 0398 | En Bief Vallon | 2,9600 | 2,9600 |
| SERGENAUX | 39511 | 000 | 0U | 0399 | En Bief Vallon | 3,0700 | 3,0700 |
| SERGENAUX | 39511 | 000 | 0U | 0400 | En Bief Vallon | 3,0560 | 3,0560 |
| SERGENAUX | 39511 | 000 | 0U | 0401 | En Bief Vallon | 2,9930 | 2,9930 |
| SERGENAUX | 39511 | 000 | 0U | 0402 | En Bief Vallon | 2,9600 | 2,9600 |
| SERGENAUX | 39511 | 000 | 0U | 0403 | En Bief Vallon | 3,0200 | 3,0200 |
| SERGENAUX | 39511 | 000 | 0U | 0404 | En Bief Vallon | 2,9980 | 2,9980 |
| SERGENAUX | 39511 | 000 | 0U | 0405 | En Bief Vallon | 2,5300 | 2,5300 |
| SERGENAUX | 39511 | 000 | 0U | 0510 | Le Vernaux | 1,0060 | 1,0060 |
| SERGENAUX | 39511 | 000 | 0U | 0511 | Le Vernaux | 2,2480 | 2,2480 |
| SERGENAUX | 39511 | 000 | 0U | 0584 | En Bief Vallon | 2,2410 | 2,2410 |
| SERGENAUX | 39511 | 000 | 0U | 0593 | Le Vernaux | 10,6428 | 10,6428 |
| SERGENAUX | 39511 | 000 | 0U | 0598 | Le Vernaux | 5,2283 | 5,2283 |
| SERGENAUX | 39511 | 000 | 0U | 0599 | En Bief Vallon | 0,1323 | 0,1323 |
| SERGENAUX | 39511 | 000 | 0U | 0603 | En Bief Vallon | 2,7570 | 2,7570 |
| SERGENAUX | 39511 | 000 | 0U | 0608 | Champ Canty | 7,4751 | 7,4751 |
| SERGENAUX | 39511 | 000 | 0U | 0609 | Champ Canty | 6,3500 | 6,3500 |
| SERGENAUX | 39511 | 000 | ZA | 0011 | Champ Marcellin | 1,7100 | 1,7100 |
| SERGENAUX | 39511 | 000 | ZB | 0074 | Champ David | 0,8400 | 0,8400 |
| SERGENAUX | 39511 | 000 | ZC | 0022 | La Vaivre | 0,0060 | 0,0060 |
| SERGENAUX | 39511 | 000 | ZC | 0025 | La Vaivre | 0,7220 | 0,7220 |
| SERGENAUX | 39511 | 000 | ZC | 0028 | La Vaivre | 0,3100 | 0,3100 |
| SERGENAUX | 39511 | 000 | ZD | 0004 | La Punaise | 1,2470 | 1,2470 |
| SERGENAUX | 39511 | 000 | ZD | 0005 | La Punaise | 6,1840 | 6,1840 |
| SERGENAUX | 39511 | 000 | ZD | 0011 | La Punaise | 0,4370 | 0,4370 |
| SERGENAUX | 39511 | 000 | ZD | 0012 | La Punaise | 0,0290 | 0,0290 |
| SERGENAUX | 39511 | 000 | ZD | 0013 | La Punaise | 3,2240 | 3,2240 |
| SERGENAUX | 39511 | 000 | ZD | 0014 | La Punaise | 0,1150 | 0,1150 |
| SERGENAUX | 39511 | 000 | ZD | 0017 | Etang de Mois de Jambes | 1,3180 | 1,3180 |
| SERGENAUX | 39511 | 000 | ZD | 0023 | Etang de Mois de Jambes | 0,5250 | 0,5250 |

| Territoire communal | INSEE | Préfixe | Section | Numéro de parcelle | Lieu-dit | Contenance cadastrale totale | Contenance relevant du RF |
|---------------------|-------|---------|---------|--------------------|----------------|------------------------------|---------------------------|
| SERGENAUX | 39511 | 000 | ZD | 0027 | Les Reverolles | 0,4400 | 0,4400 |
| SERGENAUX | 39511 | 000 | ZD | 0029 | Les Reverolles | 0,3720 | 0,3720 |
| SERGENAUX | 39511 | 000 | ZD | 0036 | Les Reverolles | 1,7780 | 1,7780 |
| TOTAL | | | | | | | 120,3071 |

Direction départementale des territoires du Jura

39-2023-07-21-00019

Arrêté portant application_RF-SUPT

Arrêté n° 2023-07-20-004
portant application du régime forestier
en forêt communale de SUPT

Le Préfet du Jura
Chevalier de l'ordre national du Mérite

Vu les articles L211-1 à L262-1 et R214-1 à R261-17 du Code forestier nouveau ;

Vu le décret du 29 juillet 2022 portant nomination du préfet du Jura, Monsieur Serge CASTEL.

Vu l'arrêté préfectoral n° 2022-08-23-00006 du 23 août 2022 portant délégation de signature à M. Nicolas FOURRIER, directeur départemental des territoires du Jura,

Vu l'arrêté n° 2022-08-23-00010 du 23 août 2022 portant subdélégation de signature de M. Nicolas FOURRIER, directeur départemental des territoires ;

Vu la délibération du Conseil Municipal de SUPT du 13 juin 2023, demandant l'application du régime forestier sur des parcelles de la forêt communale ;

Vu le plan des lieux ;

Vu l'avis favorable de l'agence du Jura de l'office national des forêts du 30 juin 2023;

Sur proposition de Madame la Secrétaire générale de la préfecture du Jura ;

A R R E T E

Article 1er : Application du régime forestier

Relèvent du régime forestier les parcelles ou parties de parcelles suivantes appartenant à la commune de SUPT situées sur son territoire :

| Territoire | Propriétaire | Référence | lieu-dit | Contenance totale | Contenance pour laquelle le régime forestier est demandé |
|------------|-----------------|-------------|---------------|-------------------|--|
| SUPT | Commune de Supt | 000 ZC 0042 | En Chene Beau | 0 ha 41 a 31 ca | 0 ha 41 a 31 ca |
| | | | | TOTAL | 0 ha 41 a 31 ca |

Article 2 :

La surface de la forêt communale sur laquelle s'applique le régime forestier évolue de la façon suivante :

| Commune de situation | Propriétaire | Anciennes surfaces forestières (ha) | Nouvelles surfaces forestières issues des surfaces cadastrales (ha) | Différence de surface (ha) |
|----------------------|-----------------|-------------------------------------|---|----------------------------|
| MONTMARLON | Commune de Supt | 3,9710 | 3,9710 | 0,0000 |
| SUPT | Commune de Supt | 75,5506 | 75,9637 | 0,4131 |
| TOTAL | | 79,5216 | 79,9347 | 0,4131 |

Article 3 : Date d'effet et publication

L'application du régime forestier aux terrains mentionnés à l'article 1 entrera en vigueur après publication, conformément à l'article L.2122-27 (1^{er} alinéa) du Code général des collectivités territoriales, dans la commune de situation des bois, du présent arrêté par le maire de la commune de SUPT

L'accomplissement de cette formalité d'affichage sera certifié auprès de la direction départementale des territoires du Jura par les maires des communes concernées.

Le présent arrêté sera inséré au recueil des actes administratifs de la préfecture.

Article 4 : Notification de l'arrêté préfectoral

Le présent arrêté sera notifié :

- au maire de la commune de SUPT
- à M. le directeur de l'agence du Jura de l'office national des forêts.

Article 5: Exécution de l'arrêté préfectoral

La Secrétaire générale de la préfecture du Jura, le maire de la commune de SUPT, le directeur départemental des territoires, le directeur de l'agence du Jura de l'office national des forêts, sont chargés, chacun en ce qui le concerne, de l'exécution du présent arrêté.

LONS-LE-SAUNIER, le 21 juillet 2023

La cheffe du service de l'eau, des risques,
de l'environnement et de la forêt,



Delphine BONTHOUX

Voies et délais de recours

Le demandeur peut contester la légalité de la présente décision dans les deux mois qui suivent la date de sa notification. A cet effet, il peut saisir le tribunal administratif de Besançon d'un recours contentieux.

Il peut également, dans ce délai, saisir d'un recours gracieux l'auteur de la décision (Préfecture du Jura – 8 rue de la préfecture 39000 LONS LE SAUNIER) ou d'un recours hiérarchique le Ministre chargé de l'agriculture (Ministère de l'agriculture et de l'alimentation – 78, rue de Varenne 75349 Paris SP 07).

Cette démarche prolonge le délai de recours contentieux qui doit alors être introduit dans le délai de deux mois suivant la réponse.

ANNEXE

Bilan récapitulatif de la situation foncière de la forêt de Supt

| Territoire communal | INSEE | Préfixe | Section | Numéro de parcelle | Lieu-dit | Contenance cadastrale totale | Contenance relevant du RF |
|---------------------|-------|---------|---------|--------------------|----------------------------|------------------------------|---------------------------|
| MONTMARLON | 39359 | 000 | AB | 0023 | Le Bioulet | 2,2370 | 2,2370 |
| MONTMARLON | 39359 | 000 | AB | 0025 | Le Bioulet | 0,4910 | 0,4910 |
| MONTMARLON | 39359 | 000 | AB | 0026 | Le Bioulet | 0,0330 | 0,0330 |
| MONTMARLON | 39359 | 000 | AB | 0027 | Le Bioulet | 1,2100 | 1,2100 |
| MONTMARLON | | | | | Sous-total | | 3,9710 |
| SUPT | 39522 | 000 | 0A | 0060 | Aux Byolets | 0,6200 | 0,6200 |
| SUPT | 39522 | 000 | 0A | 0062 | Aux Byolets | 21,4970 | 21,4970 |
| SUPT | 39522 | 000 | 0A | 0068 | Aux Byolets | 0,1300 | 0,1300 |
| SUPT | 39522 | 000 | 0A | 0162 | La Chassagne | 0,7660 | 0,7660 |
| SUPT | 39522 | 000 | 0A | 0215 | La Chassagne | 4,2751 | 4,2751 |
| SUPT | 39522 | 000 | 0A | 0216 | Aux Fournettes | 2,7818 | 2,7818 |
| SUPT | 39522 | 000 | 0A | 0217 | A la Chaux | 17,1493 | 17,1493 |
| SUPT | 39522 | 000 | 0C | 0028 | Forêt Domaniale de La Joux | 0,1640 | 0,1640 |
| SUPT | 39522 | 000 | 0C | 0032 | Forêt Domaniale de La Joux | 1,8920 | 1,8920 |
| SUPT | 39522 | 000 | 0C | 0126 | Forêt Domaniale de La Joux | 0,0890 | 0,0890 |
| SUPT | 39522 | 000 | 0C | 0129 | Forêt Domaniale de La Joux | 0,8332 | 0,8332 |
| SUPT | 39522 | 000 | ZB | 0026 | Aux Bruyeres | 1,1519 | 1,1519 |
| SUPT | 39522 | 000 | ZB | 0045 | La Chassagne | 1,1662 | 1,1662 |
| SUPT | 39522 | 000 | ZC | 0016 | Aux Byolets | 8,2351 | 8,2351 |
| SUPT | 39522 | 000 | ZC | 0022 | A la Nue | 0,4402 | 0,4402 |
| SUPT | 39522 | 000 | ZC | 0025 | A la Nue | 3,6559 | 3,6559 |
| SUPT | 39522 | 000 | ZC | 0042 | En Chene Beau | 0,4131 | 0,4131 |
| SUPT | 39522 | 000 | ZD | 0013 pp | En Pomereau | 2,0702 | 0,6460 |
| SUPT | 39522 | 000 | ZE | 0013 | Aux Champs Derriere | 0,2754 | 0,2754 |
| SUPT | 39522 | 000 | ZE | 0026 | En Plausous | 0,3345 | 0,3345 |
| SUPT | 39522 | 000 | ZE | 0027 | A l'Etang | 7,3515 | 7,3515 |
| SUPT | 39522 | 000 | ZE | 0028 | A l'Etang | 2,0965 | 2,0965 |
| SUPT | | | | | Sous-total | | 75,9637 |
| | | | | | | TOTAL | 79,9347 |

Direction départementale des territoires du Jura

39-2023-07-21-00031

Arrêté préfectoral portant autorisation au titre
de l'article L. 333-3 du code rural et de la pêche
maritime de prise de contrôle de la société
GAEC DE LA TILLETTE



PREFECTURE

XXX

*Liberté
Égalité
Fraternité*

Arrêté préfectoral n° 39-2023-07-21-00031

portant autorisation au titre de l'article L. 333-3 du code rural et de la pêche maritime de prise de contrôle de la société GAEC DE LA TILLETTE

Le préfet de département du Jura

Vu le code rural et de la pêche maritime, notamment ses articles L. 333-1 et suivants et R. 333-1 et suivants ;

Vu le décret du 29 juillet 2022 portant nomination de M.Serge Castel en qualité de préfet du Jura à compter du 23 août 2022 ;

Vu l'arrêté préfectoral n° DRAAF/SREA-2023-05 du 24/02/2023 fixant le seuil d'agrandissement significatif ;

Vu la demande d'autorisation au titre de l'article L. 333-3 du code rural et de la pêche maritime présentée par la société GAEC DE LA TILLETTE du 15/05/2023 ;

Vu l'avis favorable de la société d'aménagement foncier et d'établissement rural du Jura du 28/06/2023.

Considérant que la demande d'autorisation concerne une opération qui consiste en :

l'acquisition de titres sociaux suite à **la modification de la répartition du capital social et des droits de vote** ;

Considérant que cette opération a pour conséquence une prise de contrôle, au sens du IV de l'article L. 333-2, de la société GAEC DE LA TILLETTE par Monsieur Marcel VERJUS qui détiendra ainsi 100 % des droits de vote ;

Considérant que la surface exploitée ou détenue directement ou indirectement par Monsieur Marcel VERJUS suite à l'opération sera de *227 hectares 67 ares en surface pondérée* et dépassera le seuil d'agrandissement significatif fixé à 182 hectares ;

Considérant que la contribution apportée par l'opération envisagée au développement du territoire ou à la diversité de ses systèmes de production l'emporte sur les atteintes aux objectifs définis à l'article L. 333-1, pour les motifs suivants :

- l'opération en cause n'est pas susceptible de porter atteinte au développement du territoire ou à la diversité de ses systèmes de production au regard, en particulier, des emplois créés et des performances économiques, sociales et environnementales qu'elle présente ;
- il n'y a pas lieu d'amoindrir la superficie actuellement exploitée par le GAEC compte-tenu de l'absence d'exploitation se trouvant en deçà du seuil de viabilité sur le secteur ;
- l'objectif principal de la présente cession est la préservation de l'exploitation conformément aux dispositions du schéma directeur régional des exploitations agricoles, notamment en terme de viabilité économique, afin de permettre l'installation d'un nouvel associé conformément au souhait exprimé par M. Marcel VERJUS auprès de la chambre d'agriculture du Jura.

ARRÊTE

Article 1^{er} : L'autorisation n°2023-39-01 au titre de l'article L. 333-3 du code rural et de la pêche maritime est accordée à la société GAEC DE LA TILLETTE, siret n°38995139300013, à compter du 13 juillet 2023.

Article 2 : Le présent arrêté sera publié au recueil des actes administratifs de la préfecture.

Article 3 : Le Secrétaire général de la préfecture et le directeur départemental des territoires, chacun en ce qui les concerne, sont chargés de l'exécution du présent arrêté.

Le Préfet

Serge CASTEL

Préfecture du Jura

39-2023-07-21-00022

Arrêté préfectoral portant habilitation funéraire
PF TANIER

Arrêté n°
portant habilitation dans le domaine funéraire

LE PRÉFET

Vu les dispositions du Code Général des Collectivités Territoriales, notamment les articles L. 2223-19 à L. 2223-25-1 ; D. 2223-34 à D. 2223-55-8 ; D. 2223-55-13 à D. 2223-55-16 et R. 2223-56 à R. 2223-65 ;

Vu le décret du 29 juillet 2022 portant nomination du préfet du Jura – M. CASTEL (Serge) ;

Vu l'arrêté 39-2023-01-27-00001 portant délégation de signature à Mme Elisabeth SEVENIER-MULLER, secrétaire générale de la préfecture du Jura ;

Vu l'arrêté préfectoral n° 39-2023-01-27-00003 portant délégation de signature en cas d'absence ou d'empêchement d'un membre du corps préfectoral à Mme Caroline POUILLAIN, sous-préfète de Saint-Claude ;

Vu la demande formulée par Monsieur Luc BERHA, gérant de la SAS Funcap située, 8 rue Nicolas de Condorcet 21800 Chevigny-Saint-Sauveur, reçue par courrier le 31 mai 2023 et complétée le 7 juillet 2023 relative à la demande d'une habilitation dans le domaine funéraire de l'établissement secondaire, SAS pompes funèbres TANIER, situé 8 rue du Luxembourg 39500 Tavaux ;

ARRÊTE

ARTICLE 1 : L'établissement secondaire de la SAS FUNCAP EST, sous le nom commercial PF Tanier situé 8 rue du Luxembourg 39 500 Tavaux et géré par Monsieur Luc BERHA, est habilité pour exercer sur l'ensemble du territoire national les activités funéraires suivantes :

- Transport de corps avant et après mise en bière ;
- Organisation des obsèques ;
- Fourniture des housses, des cercueils et de leurs accessoires intérieurs et extérieurs ainsi que des urnes cinéraires ;
- Gestion et utilisation d'une chambre funéraire ;
- Fourniture des corbillards et des voitures de deuil ;
- Fourniture de personnel et des objets et prestations nécessaires aux obsèques, inhumations, exhumations et crémations.

ARTICLE 2 : Le numéro de l'habilitation est : **23-39-0062**

ARTICLE 3 : La durée de l'habilitation est fixée à **cinq ans**.

ARTICLE 4 : L'habilitation prévue à l'article L. 2223-23 peut-être suspendue pour une durée maximum d'un an ou retirée, après mise en demeure, par le représentant de l'État dans le département où les faits auront été constatés, pour les motifs suivants :

- Non-respect des dispositions du CGCT auxquelles sont soumises les régies, entreprises ou associations habilitées conformément à l'article L. 2223-23 ;
- Non-exercice d'exercice des activités au titre desquelles elle a été délivrée ;
- Atteinte à l'ordre public ou danger pour la salubrité publique.

Dans le cas d'un délégataire, le retrait de l'habilitation entraîne la déchéance des délégations.

En cas de cessation d'exercice des activités au titre desquelles l'habilitation prévue à l'article L. 2223-23 a été délivrée, le représentant de l'État dans le département met fin à cette habilitation.

ARTICLE 5 : La secrétaire générale de la préfecture du Jura est chargée de l'exécution du présent arrêté dont une copie sera envoyée aux demandeurs, au délégué territorial de l'Agence Régionale de la Santé, au maire de TAVAUX, et insérée au recueil des actes administratifs de la préfecture du Jura.

Lons-le-Saunier,

Le préfet,
et par délégation,
La Sous-Préfète de Saint-Claude



Caroline POUILLAIN

| CET ACTE PEUT ÊTRE CONTESTÉ | |
|--|--|
| VOIES DE RECOURS | LES DÉLAIS |
| <p>RECOURS ADMINISTRATIFS :</p> <p>- Le recours gracieux auprès de M. le Préfet du Jura 8, rue de la Préfecture - 39030 LONS-LE-SAUNIER CEDEX</p> <p>- Le recours hiérarchique auprès du Ministre de l'Intérieur Place Beauvau - 75800 PARIS CEDEX 08</p> | <p><i>Ces recours administratifs doivent être introduits dans le délai de deux mois après notification de la décision sous peine de forclusion (l'absence de réponse à ces recours dans les deux mois équivaut à un rejet de la demande).</i></p> <p><i>Le recours administratif proroge le délai de recours contentieux et le demandeur dispose, à partir du refus express ou implicite, d'un nouveau délai de deux mois pour introduire un recours contentieux devant le Tribunal Administratif.</i></p> |
| <p>- Le recours contentieux devant le Tribunal Administratif de BESANÇON</p> | <p><i>Le recours contentieux devant le Tribunal Administratif de Besançon devra, sous peine de forclusion, être enregistré au Greffe de cette juridiction dans le délai de deux mois à compter de la notification de la présente décision, ou du refus express ou implicite précités.</i></p> |

Préfecture du Jura

39-2023-07-25-00001

Dérogation aux hauteurs de survol des
agglomérations et des rassemblements de
personnes ou d'animaux - Cas n°1 - SAS RECTIMO
AIR TRANSPORTS - du 26 août 2023 au 26 août
2025



**PRÉFET
DU JURA**

*Liberté
Égalité
Fraternité*

Service Interministériel de Défense
et de Protection Civiles

Arrêté n° : *DSC-SIDPC-20230725-001*

**Direction
des services
du cabinet**

**Dérogation aux hauteurs de survol
des agglomérations et des rassemblements
de personnes ou d'animaux - Cas n° 1 -**

SAS RECTIMO AIR TRANSPORTS

Du 26 août 2023 au 26 août 2025

LE PREFET DU JURA,
Chevalier de l'Ordre National du Mérite

VU le règlement d'exécution (UE) n° 923/2012 modifié établissant les règles de l'air communes et des dispositions opérationnelles relatives aux services et procédures de navigation aérienne et notamment le paragraphe SERA.3105 et le paragraphe 5005 f)1) de son annexe,

VU le règlement (UE) n°965/2012 modifié déterminant les exigences techniques et les procédures administratives applicables aux opérations aériennes,

VU le code de l'aviation civile,

VU l'arrêté du 10 octobre 1957 relatif au survol des agglomérations et des rassemblements de personnes ou d'animaux,

VU l'arrêté du 17 novembre 1958 portant réglementation de la circulation aérienne des hélicoptères,

VU l'arrêté du 24 juillet 1991 relatif aux conditions d'utilisation des aéronefs civils en aviation générale,

VU l'arrêté du 11 décembre 2014 modifié relatif à la mise en œuvre du règlement d'exécution (UE) n° 923/2012 modifié et notamment son paragraphe FRA.3105,

VU l'arrêté n° 2013186-0010 du 5 juillet 2013 portant protection de biotope « Corniches calcaires du département du Jura »,

VU la demande d'autorisation de survol en travail aérien déposée le 26 juin 2023 par la SAS RECTIMO AIR TRANSPORTS, numéro d'exploitant FR.DEC.0140, représentée par M. Mathieu BRAESCH, dont le siège se situe Aéroport de Chambéry – 73420 LE VIVIERS DU LAC,

VU l'avis de la Direction Générale de l'Aviation civile, Direction de la Sécurité de l'Aviation Civile Nord-Est en date du 06 juillet 2023,

Vu l'avis du Directeur zonal de la Police Aux Frontières Zone Est en date du 13 juillet 2023,

Sur proposition du Directeur des Services du Cabinet du Préfet du Jura,

ARRETE :

8, Rue de la Préfecture
39030 LONS LE SAUNIER CEDEX
☎ 03 84 86 84 00
mail : prefecture@jura.gouv.fr

Article 1^{er} :

La SAS RECTIMO AIR TRANSPORTS est autorisée à réaliser, sur le Département du Jura, des opérations de relevés, photographie, observation et surveillance aérienne en dérogation aux règles de l'air conformément aux réglementations précitées.

Article 2 :

Cette autorisation est valable pour la période **du 26 août 2023 au 26 août 2025**, date à l'issue de laquelle il sera nécessaire de refaire le point sur les conditions techniques présentées par la SAS RECTIMO AIR TRANSPORTS.

Article 3 :

L'exploitant devra se conformer strictement aux dispositions suivantes et procédera aux opérations précitées conformément à l'ensemble des exigences techniques et opérationnelles applicables :

- du règlement d'exécution (UE) n°923/2012 établissant les règles de l'air communes et des dispositions opérationnelles relatives aux services et procédure de navigation aérienne et notamment les articles SERA.3105 relatifs aux hauteurs minimales et SERA.5005 relatif aux règles de vol à vue, ainsi que les articles FRA.3105 et FRA 5005 de l'arrêté du 11 décembre 2014 relatif à la mise en œuvre du règlement d'exécution (UE) N°923/2012
- du règlement (UE) n°965/2012 modifié déterminant les exigences techniques et les procédures administratives applicables aux opérations aériennes ou,
- de l'arrêté du 24 juillet 1991 relatif aux conditions d'utilisation des aéronefs en aviation générale
- de l'article R131/1 du Code de l'Aviation Civile qui dispose : « Un aéronef ne peut survoler une ville ou une agglomération qu'à une altitude telle que l'atterrissage soit toujours possible même en cas d'arrêt du moyen de propulsion, en dehors de l'agglomération ou sur un aérodrome public »

Article 4 : Régime de Vol et conditions météorologiques

Les opérations seront conduites selon les règles de mise en œuvre du point FRA.5001 de l'arrêté du 11 décembre 2014 modifié relatif à la mise en œuvre du règlement (UE) n° 923/2012.

Article 5 : Hauteurs de vol

En VFR de jour, la hauteur minimale de vol au-dessus du sol est fixée à :

Pour les aéronefs monomoteurs :

- 300 m au-dessus des agglomérations de largeur moyenne inférieure à 1 200 m ou rassemblement de moins de 10000 personnes ou établissement « seuil haut »
- 400 m au-dessus des agglomérations de largeur moyenne comprise entre 1200 m et 3600 m ou rassemblement de 10000 à 100000 personnes
- 500 m au-dessus des agglomérations de largeur moyenne supérieure à 3600 m ou rassemblement de plus de 100000 personnes

Pour les aéronefs multimoteurs : 150 m

En VFR de nuit, la hauteur minimale de vol est fixée à la plus contraignante des valeurs suivantes :

- 600 m au-dessus du sol pour les aéronefs monomoteurs
- 300 m au-dessus du sol pour les aéronefs multimoteurs

Ces réductions de hauteur ne sont pas valables pour :

- le survol d'hôpitaux, de centres de repos ou de tout autre établissement ou exploitation portant une marque distinctive d'interdiction de survol à basse altitude
- le survol d'établissements pénitentiaires

Conformément au point SERA 3105 du règlement (UE) n° 923/2012 modifié précité, la hauteur de vol est suffisante pour permettre, en cas d'urgence, d'atterrir sans mettre indûment en danger les personnes ou les biens à la surface.

La hauteur de vol est telle que l'atterrissage soit toujours possible, même en cas de panne moteur, en dehors des agglomérations ou sur un aérodrome public.

Le vol rasant au-dessus de toute agglomération, habitation, bâtiment, rassemblement de personnes ou d'animaux est rigoureusement interdit.

Article 6 : Pilotes

1. Opérations AIR OPS SPO et NCO

Les pilotes doivent disposer de licences professionnelles conformes au règlement AIRCREW avec un certificat médical de classe 1.

Ils doivent être formés aux procédures de l'exploitant.

2. Opérations et/ou aéronefs hors champ du règlement de base (UE) 216/2008

- Les pilotes ne peuvent pas détenir de licences privées (sauf pour les Ballons libres à air chaud et les ULM pour lesquelles il existe un seul type de licence dont les privilèges permettent notamment d'exercer des activités commerciales). Les licences sont délivrées ou validées par la France.
- Ils doivent détenir un certificat médical de classe 1 (sauf Ballons : classe 2 et ULM : aucun).
- Ils sont titulaires d'une Déclaration de niveau compétence (DNC).

Article 7 : Navigabilité

- Les aéronefs utilisés sont titulaires d'un Certificat de Navigabilité valide ;
- Les modifications éventuelles de l'appareil dues au type de l'opération spécialisée devront avoir été approuvées par l'Agence Européenne pour la Sécurité Aérienne (AESA) ou par l'Etat d'immatriculation de l'appareil ;

Article 8 : Conditions opérationnelles

- Les conditions d'exploitation dans la configuration spéciale dues à l'opération spécialisée doivent être inscrites dans le manuel de vol.
- **Pour des opérations de Publicité, prises de vues aériennes ou Observation/Surveillance au moyen d'avions**, la vitesse permettant des manœuvres doit avoir une marge suffisante par rapport à la vitesse de décrochage et les vitesses minimales de contrôle. Pour des opérations au moyen d'hélicoptères multimoteurs, la vitesse minimale doit être supérieure ou égale à la vitesse de sécurité au décollage (VSD) sauf si les performances de l'hélicoptère lui permettent d'acquiescer, dans les conditions du vol, cette vitesse de sécurité et de maintenir ses performances ascensionnelles après avoir évité tous les obstacles, malgré la panne du groupe motopropulseur le plus défavorable.

Article 9 :

Le pilote devra respecter le statut et les conditions de pénétration des différentes classes d'espaces aériens et zones réglementées, dangereuses et interdites.

Article 10 :

L'exploitant devra s'assurer que les trajectoires choisies ne mettent pas en cause la tranquillité et la sécurité publique, en l'occurrence, une précaution particulière sera apportée afin que soit évité le survol des établissements sensibles tels qu'hôpitaux, établissements pénitentiaires, etc.

Article 11 :

La présence à bord de toute personne n'ayant pas une fonction en relation avec le but du vol est notamment interdite lors des vols effectués dans le cadre d'une opération spécialisée ou activité particulière. Les personnes qui sont admises à bord des appareils doivent avoir des fonctions en relation avec les opérations effectuées et ceci doit être clairement défini dans le manuel d'activité particulière ou le manuel d'exploitation (Task Specialist).

Article 12 :

Copie du manuel d'activités particulières sera conservée à bord de l'aéronef utilisé, afin que l'exploitant et son personnel puissent veiller à sa stricte application (Chapitre 3 de l'annexe à l'arrêté du 24.07.91).

Article 13 :

La société respectera l'article 6 de l'arrêté n° 2013186-0010 du 5 juillet 2013 portant protection de biotope « Corniches calcaires du département du Jura » et stipulant que « *durant la période dédiée à la reproduction, à savoir du 15 février au 15 juin inclus, il est interdit dans les zones concernées de ... survoler les sites à moins de 150 mètres des parois rocheuses à l'aide de tout aéronef sur l'ensemble des sites mentionnés en annexe 8* ».

La liste de ces sites pourra être consultée sur le site de la Direction Régionale de l'Environnement, de l'Aménagement et du Logement (DREAL) de Besançon (25) selon le lien suivant :

http://www.bourgogne-franche-comte.developpement-durable.gouv.fr/IMG/pdf/113_39_Sommaire_departemental_cle0191e6.pdf

Article 14 :

Les personnes désirant faire un usage aérien des appareils photographiques, cinématographiques, de détection et d'enregistrement des données de toute nature sont tenues de se conformer à l'article L6224-1 du code des transports et aux articles R133-6 et suivants du code de l'aviation civile.

L'exploitant s'assure préalablement de la compatibilité de sa mission avec les dispositions de l'arrêté fixant la liste des zones interdites à la captation et au traitement des données recueillies depuis un aéronef, arrêté qui est consultable en ligne.

Dans le cadre d'une opération au-dessus d'une zone interdite à la captation et au traitement des données recueillies depuis un aéronef, l'exploitant doit se conformer aux prescriptions de l'arrêté du 29 décembre 2022 portant application des articles R133-6 et suivants du code de l'aviation civile et relatif au régime encadrant la captation et le traitement des données recueillies depuis un aéronef dans certaines zones, arrêté qui est consultable en ligne.

Article 15 :

Conformément au règlement européen n°376/2014 concernant les comptes rendus, l'analyse et le suivi d'évènements dans l'aviation civile, l'opérateur devra notifier auprès de la DSAC territorialement compétente tout incident/accident survenu au cours de l'exploitation. Pour ce faire, il convient d'utiliser le document disponible sur le site du ministère à l'adresse suivante :

<https://www.ecologie.gouv.fr/notifier-incident>

Article 16

Une copie du présent arrêté devra se trouver à bord de l'appareil pendant la durée de la mission.

Article 17 :

La société devra être en possession d'une attestation d'assurance la couvrant des risques liés à ses activités aériennes.

Article 18 :

L'information des riverains ainsi que l'évacuation de tout ou partie de la zone concernée pourront, dans certains cas exceptionnels de très basse altitude, être décidées par le préfet du département.

Article 19 :

En cas d'inobservation des conditions énumérées ci-dessus, l'autorisation préfectorale pourra être retirée sans préavis.

Article 20 :

Le Directeur des Services du Cabinet de la Préfecture du Jura est chargé de l'exécution du présent arrêté qui sera publié au Recueil des Actes Administratifs de la préfecture du Jura et dont copie sera adressée à :

- M. le Directeur de la Sécurité de l'Aviation Civile Nord-Est,
- M. le Directeur Zonal de la Police Aux Frontières Zone Est,
- M. le Colonel commandant le Groupement de Gendarmerie des Transports Aériens Nord
- M. le Colonel commandant le Groupement de Gendarmerie Départementale du Jura
- M. le Directeur Départemental de la Sécurité Publique du Jura
- M. le Directeur Départemental du Service Départemental d'Incendie et de Secours du Jura
- M. le Directeur de la SAS RECTIMO AIR TRANSPORTS

Fait à Lons le Saunier, le 25 juillet 2023

Le préfet,
Pour le préfet et par délégation,
La Cheffe des Sécurités,



Maud COSSIN

Préfecture du Jura

39-2023-07-26-00001

Dérogation aux hauteurs de survol des
agglomérations et des rassemblements de
personnes ou d'animaux - Cas n°1 - SAS
SINTEGRA - du 23 août 2023 au 23 août 2025

Service Interministériel de Défense
et de Protection Civiles

Arrêté n° : *DSC-SI/PC-2023-07-26-001*

**Dérogation aux hauteurs de survol
des agglomérations et des rassemblements
de personnes ou d'animaux - Cas n° 1 -**

SAS SINTEGRA

Du 23 août 2023 au 23 août 2025

LE PREFET DU JURA,
Chevalier de l'Ordre National du Mérite

VU le règlement d'exécution (UE) n° 923/2012 modifié établissant les règles de l'air communes et des dispositions opérationnelles relatives aux services et procédures de navigation aérienne et notamment le paragraphe SERA.3105 et le paragraphe 5005 f1) de son annexe,

VU le règlement (UE) n°965/2012 modifié déterminant les exigences techniques et les procédures administratives applicables aux opérations aériennes,

VU le code de l'aviation civile,

VU l'arrêté du 10 octobre 1957 relatif au survol des agglomérations et des rassemblements de personnes ou d'animaux,

VU l'arrêté du 17 novembre 1958 portant réglementation de la circulation aérienne des hélicoptères,

VU l'arrêté du 24 juillet 1991 relatif aux conditions d'utilisation des aéronefs civils en aviation générale,

VU l'arrêté du 11 décembre 2014 modifié relatif à la mise en œuvre du règlement d'exécution (UE) n° 923/2012 modifié et notamment son paragraphe FRA.3105,

VU l'arrêté n° 2013186-0010 du 5 juillet 2013 portant protection de biotope « Corniches calcaires du département du Jura »,

VU la demande d'autorisation de survol en travail aérien déposée le 19 juillet 2023 par la SAS SINTEGRA, numéro d'exploitant FR.DEC.294, représentée par M. Lionel BRAT, dont le siège se situe 11 Chemin des Prés – 38240 MEYLAN,

VU l'avis de la Direction Générale de l'Aviation civile, Direction de la Sécurité de l'Aviation Civile Nord-Est en date du 25 juillet 2023,

Vu l'avis du Directeur zonal de la Police Aux Frontières Zone Est en date du 13 juillet 2023,

Sur proposition du Directeur des Services du Cabinet du Préfet du Jura,

ARRETE :

Article 1^{er} :

La SAS SINTEGRA est autorisée à réaliser, sur le Département du Jura, des opérations de prises de vues aériennes en dérogation aux règles de l'air conformément aux réglementations précitées.

Article 2 :

Cette autorisation est valable pour la période **du 23 août 2023 au 23 août 2025**, date à l'issue de laquelle il sera nécessaire de refaire le point sur les conditions techniques présentées par la SAS SINTEGRA.

Article 3 :

L'exploitant devra se conformer strictement aux dispositions suivantes et procédera aux opérations précitées conformément à l'ensemble des exigences techniques et opérationnelles applicables :

- du règlement d'exécution (UE) n°923/2012 établissant les règles de l'air communes et des dispositions opérationnelles relatives aux services et procédure de navigation aérienne et notamment les articles SERA.3105 relatifs aux hauteurs minimales et SERA.5005 relatif aux règles de vol à vue, ainsi que les articles FRA.3105 et FRA 5005 de l'arrêté du 11 décembre 2014 relatif à la mise en œuvre du règlement d'exécution (UE) N°923/2012
- du règlement (UE) n°965/2012 modifié déterminant les exigences techniques et les procédures administratives applicables aux opérations aériennes ou,
- de l'arrêté du 24 juillet 1991 relatif aux conditions d'utilisation des aéronefs en aviation générale
- de l'article R131/1 du Code de l'Aviation Civile qui dispose : « Un aéronef ne peut survoler une ville ou une agglomération qu'à une altitude telle que l'atterrissage soit toujours possible même en cas d'arrêt du moyen de propulsion, en dehors de l'agglomération ou sur un aéroport public »

Article 4 : Régime de Vol et conditions météorologiques

Les opérations seront conduites selon les règles de mise en œuvre du point FRA.5001 de l'arrêté du 11 décembre 2014 modifié relatif à la mise en œuvre du règlement (UE) n° 923/2012.

Article 5 : Hauteurs de vol

En VFR de jour, la hauteur minimale de vol au-dessus du sol est fixée à :

Pour les aéronefs monomoteurs :

- 300 m au-dessus des agglomérations de largeur moyenne inférieure à 1 200 m ou rassemblement de moins de 10000 personnes ou établissement « seuil haut »
- 400 m au-dessus des agglomérations de largeur moyenne comprise entre 1200 m et 3600 m ou rassemblement de 10000 à 100000 personnes
- 500 m au-dessus des agglomérations de largeur moyenne supérieure à 3600 m ou rassemblement de plus de 100000 personnes

Pour les aéronefs multimoteurs : 150 m

En VFR de nuit, la hauteur minimale de vol est fixée à la plus contraignante des valeurs suivantes :

- 600 m au-dessus du sol pour les aéronefs monomoteurs
- 300 m au-dessus du sol pour les aéronefs multimoteurs

Ces réductions de hauteur ne sont pas valables pour :

- le survol d'hôpitaux, de centres de repos ou de tout autre établissement ou exploitation portant une marque distinctive d'interdiction de survol à basse altitude
- le survol d'établissements pénitentiaires

Conformément au point SERA 3105 du règlement (UE) n° 923/2012 modifié précité, la hauteur de vol est suffisante pour permettre, en cas d'urgence, d'atterrir sans mettre indûment en danger les personnes ou les biens à la surface.

La hauteur de vol est telle que l'atterrissage soit toujours possible, même en cas de panne moteur, en dehors des agglomérations ou sur un aérodrome public.

Article 6 : Pilotes

1. Opérations AIR OPS SPO et NCO

Les pilotes doivent disposer de licences professionnelles conformes au règlement AIRCREW avec un certificat médical de classe 1.

Ils doivent être formés aux procédures de l'exploitant.

2. Opérations et/ou aéronefs hors champ du règlement de base (UE) 216/2008

- Les pilotes ne peuvent pas détenir de licences privées (sauf pour les Ballons libres à air chaud et les ULM pour lesquelles il existe un seul type de licence dont les privilèges permettent notamment d'exercer des activités commerciales). Les licences sont délivrées ou validées par la France.
- Ils doivent détenir un certificat médical de classe 1 (sauf Ballons : classe 2 et ULM : aucun).
- Ils sont titulaires d'une Déclaration de niveau compétence (DNC).

Article 7 : Navigabilité

- Les aéronefs utilisés sont titulaires d'un Certificat de Navigabilité valide ;
- Les modifications éventuelles de l'appareil dues au type de l'opération spécialisée devront avoir été approuvées par l'Agence Européenne pour la Sécurité Aérienne (AESA) ou par l'Etat d'immatriculation de l'appareil ;

Article 8 : Conditions opérationnelles

- Les conditions d'exploitation dans la configuration spéciale dues à l'opération spécialisée doivent être inscrites dans le manuel de vol.
- **Pour des opérations de Publicité, prises de vues aériennes ou Observation/Surveillance au moyen d'avions**, la vitesse permettant des manœuvres doit avoir une marge suffisante par rapport à la vitesse de décrochage et les vitesses minimales de contrôle. Pour des opérations au moyen d'hélicoptères multimoteurs, la vitesse minimale doit être supérieure ou égale à la vitesse de sécurité au décollage (VSD) sauf si les performances de l'hélicoptère lui permettent d'acquiescer, dans les conditions du vol, cette vitesse de sécurité et de maintenir ses performances ascensionnelles après avoir évité tous les obstacles, malgré la panne du groupe motopropulseur le plus défavorable.

Article 9 :

Le pilote devra respecter le statut et les conditions de pénétration des différentes classes d'espaces aériens et zones réglementées, dangereuses et interdites.

Article 10 :

L'exploitant devra s'assurer que les trajectoires choisies ne mettent pas en cause la tranquillité et la sécurité publique, en l'occurrence, une précaution particulière sera apportée afin que soit évité le survol des établissements sensibles tels qu'hôpitaux, établissements pénitentiaires, etc.

Article 11 :

La présence à bord de toute personne n'ayant pas une fonction en relation avec le but du vol est notamment interdite lors des vols effectués dans le cadre d'une opération spécialisée ou activité particulière. Les personnes qui sont admises à bord des appareils doivent avoir des fonctions en relation avec les opérations effectuées et ceci doit être clairement défini dans le manuel d'activité particulière ou le manuel d'exploitation (Task Specialist).

Article 12 :

Copie du manuel d'activités particulières sera conservée à bord de l'aéronef utilisé, afin que l'exploitant et son personnel puissent veiller à sa stricte application (Chapitre 3 de l'annexe à l'arrêté du 24.07.91).

Article 13 :

La société respectera l'article 6 de l'arrêté n° 2013186-0010 du 5 juillet 2013 portant protection de biotope « Corniches calcaires du département du Jura » et stipulant que « *durant la période dédiée à la reproduction, à savoir du 15 février au 15 juin inclus, il est interdit dans les zones concernées de ... survoler les sites à moins de 150 mètres des parois rocheuses à l'aide de tout aéronef sur l'ensemble des sites mentionnés en annexe 8* ».

La liste de ces sites pourra être consultée sur le site de la Direction Régionale de l'Environnement, de l'Aménagement et du Logement (DREAL) de Besançon (25) selon le lien suivant :

http://www.bourgogne-franche-comte.developpement-durable.gouv.fr/IMG/pdf/113_39_Sommaire_departemental_cle0191e6.pdf

Article 14 :

Les personnes désirant faire un usage aérien des appareils photographiques, cinématographiques, de détection et d'enregistrement des données de toute nature sont tenues de se conformer à l'article L6224-1 du code des transports et aux articles R133-6 et suivants du code de l'aviation civile.

L'exploitant s'assure préalablement de la compatibilité de sa mission avec les dispositions de l'arrêté fixant la liste des zones interdites à la captation et au traitement des données recueillies depuis un aéronef, arrêté qui est consultable en ligne.

Dans le cadre d'une opération au-dessus d'une zone interdite à la captation et au traitement des données recueillies depuis un aéronef, l'exploitant doit se conformer aux prescriptions de l'arrêté du 29 décembre 2022 portant application des articles R133-6 et suivants du code de l'aviation civile et relatif au régime encadrant la captation et le traitement des données recueillies depuis un aéronef dans certaines zones, arrêté qui est consultable en ligne.

Article 15 :

Conformément au règlement européen n°376/2014 concernant les comptes rendus, l'analyse et le suivi d'évènements dans l'aviation civile, l'opérateur devra notifier auprès de la DSAC territorialement compétente tout incident/accident survenu au cours de l'exploitation. Pour ce faire, il convient d'utiliser le document disponible sur le site du ministère à l'adresse suivante :

<https://www.ecologie.gouv.fr/notifier-incident>

Article 16

Une copie du présent arrêté devra se trouver à bord de l'appareil pendant la durée de la mission.

Article 17 :

La société devra être en possession d'une attestation d'assurance la couvrant des risques liés à ses activités aériennes.

Article 18 :

L'information des riverains ainsi que l'évacuation de tout ou partie de la zone concernée pourront, dans certains cas exceptionnels de très basse altitude, être décidées par le préfet du département.

Article 19 :

En cas d'inobservation des conditions énumérées ci-dessus, l'autorisation préfectorale pourra être retirée sans préavis.

Article 20 :

Le Directeur des Services du Cabinet de la Préfecture du Jura est chargé de l'exécution du présent arrêté qui sera publié au Recueil des Actes Administratifs de la préfecture du Jura et dont copie sera adressée à :

- M. le Directeur de la Sécurité de l'Aviation Civile Nord-Est,
- M. le Directeur Zonal de la Police Aux Frontières Zone Est,
- M. le Colonel commandant le Groupement de Gendarmerie des Transports Aériens Nord
- M. le Colonel commandant le Groupement de Gendarmerie Départementale du Jura
- M. le Directeur Départemental de la Sécurité Publique du Jura
- M. le Directeur Départemental du Service Départemental d'Incendie et de Secours du Jura
- M. le Directeur de la SAS SINTEGRA

Fait à Lons le Saunier, le 26 juillet 2023

Le préfet,
Pour le préfet et par délégation,
La Cheffe des Sécurités,



Maud COSSIN

Préfecture du Jura

39-2023-07-17-00008

DREETS

**Arrêté portant DELEGATION DE SIGNATURE
à Monsieur Philippe BAYOT,
Directeur régional par intérim de l'économie, de l'emploi, du travail et des solidarités
de Bourgogne-Franche-Comté**

LE PRÉFET

Vu le code de commerce ;
Vu le code de la consommation ;
Vu le code des marchés publics ;
Vu le code du travail ;
Vu le code de l'action sociale et des familles ;
Vu la loi du 04 juillet 1837 relative aux poids et mesures ;
Vu la loi n°82-213 du 02 mars 1982, modifiée, relative aux droits et libertés des communes, des départements et des régions, et notamment son article 34 ;
Vu la loi n°92-125 du 06 février 1992 relative à l'administration territoriale de la République ;
Vu la loi n°2015-29 du 16 janvier 2015 relative à la délimitation des régions, aux élections régionales et départementales et modifiant le calendrier électoral ;
Vu le décret n°2001-387 du 03 mai 2001 relatif au contrôle des instruments de mesure ;
Vu le décret n°2004-374 du 29 avril 2004, modifié, relatif aux pouvoirs des préfets, à l'organisation et à l'action des services de l'Etat dans les régions et départements ;
Vu le décret n°2020-1545 du 09 décembre 2020 relatif à l'organisation et aux missions des directions régionales de l'économie, de l'emploi, du travail et des solidarités ;
Vu le décret n°2015-510 du 07 mai 2015 portant charte de déconcentration ;
Vu le décret n°2015-1689 du 17 décembre 2015 portant diverses mesures d'organisation et de fonctionnement ;
Vu le décret du 29 juillet 2022 portant nomination de M. Serge CASTEL, préfet du Jura ;
Vu l'arrêté du 29 juin 2023 portant nomination de M. Philippe BAYOT, en qualité de directeur régional par intérim de l'économie, de l'emploi, du travail et des solidarités de Bourgogne-Franche-Comté ;

Sur proposition de la Secrétaire Générale de la préfecture du Jura ;

ARRETE

Article 1^{er} : Délégation de signature est donnée à M. Philippe BAYOT, Directeur régional par intérim de l'économie, de l'emploi, du travail et des solidarités de Bourgogne-Franche-Comté, à l'effet de signer :

- les actes relatifs à la désignation et à l'agrément des organismes pour l'installation, la réparation et le contrôle en service des instruments de mesure, ainsi qu'à leur suspension ou leur retrait, pris pour application des articles 36, 37 et 39 du décret n° 2001-387 du 03 mai 2001 relatif au contrôle de mesure.
- les actes relatifs à la dérogation des dispositions réglementaires lorsque les conditions techniques ou d'usage d'un instrument ne permettent pas de le respecter, pris pour application de l'article 41 du décret n°2001-387 du 03 mai 2001 relatif au contrôle des instruments de mesure.
- les actes relatifs au maintien des dispenses accordées pris pour application de l'article 62-3 de l'arrêté ministériel du 31 décembre 2001 pris pour application de l'article 62-3 du décret du 03 mai 2001.
- les actes relatifs à l'attribution, à la suspension et au retrait des marques d'identification pris pour application de l'article 45 du décret du 31 décembre 2001 (pris pour application du décret du 03 mai 2001).

Article 2 : Dans le cadre de la délégation visée à l'article 1 demeurent soumis à la signature du Préfet du département du Jura :

- La signature des conventions passées au nom de l'Etat avec le département, une ou plusieurs communes, leurs groupements ainsi que leurs établissements publics ;
- Les décisions portant attribution de subventions ou de prêts de l'Etat aux collectivités locales, aux établissements et organismes départementaux, communaux et intercommunaux ;
- Les notifications de ces subventions ou prêts aux collectivités locales, établissements et organismes bénéficiaires ;
- Les correspondances relatives au contrôle de légalité prévu par le titre I de la loi du 2 mars 1982 ;
- Les circulaires aux maires ;
- Les arrêtés ayant un caractère réglementaire ;
- Toutes correspondances adressées aux cabinets ministériels ;
- Toutes correspondances adressées aux présidents des assemblées régionales et départementales ainsi que les réponses aux interventions des parlementaires et des conseillers départementaux lorsqu'elles portent sur les compétences de l'Etat, à l'exception de celles concernant l'inspection du travail.

Article 3 : M. Philippe BAYOT, Directeur régional par intérim de l'économie, de l'emploi, du travail et des solidarités de Bourgogne-Franche-Comté peut, sous sa responsabilité, subdéléguer sa signature aux agents placés sous son autorité.

Article 4 : La Secrétaire Générale de la préfecture du Jura et le Directeur régional par intérim de l'économie, de l'emploi, du travail et des solidarités de Bourgogne-Franche-Comté sont chargés, chacun en ce qui les concerne, de l'exécution du présent arrêté qui sera publié au recueil des actes administratifs de la préfecture du Jura.

Fait à Lons le Saunier, le 17 juillet 2023

Le Préfet



Serge CASTEL

UT DREAL 39

39-2023-07-18-00001

PREF39-IMP23071911180

ARRÊTÉ PRÉFECTORAL COMPLÉMENTAIRE N° AP-2023-50-DREAL

DÉLIVRANT AGRÉMENT N° : PR39 0000 8D

SOCIÉTÉ BERGER GEORGES-LOUIS

**EXPLOITANT UNE INSTALLATION D'ENTREPOSAGE, DÉPOLLUTION, ET DÉMONTAGE DE VÉHICULES
HORS D'USAGE (VHU) SUR LA COMMUNE DE COURLAOUX**

Vu le code de l'environnement, en particulier ses articles R. 181-44, R. 181-45, R. 181-46, R. 181-50, R. 543-153 et suivants, et L. 181-171 ;

Vu l'arrêté ministériel du 19 janvier 2005 relatif aux déclarations annuelles des producteurs de véhicules, des broyeurs agréés et des démolisseurs agréés de véhicules hors d'usage ;

Vu l'arrêté ministériel modifié du 2 mai 2012 relatif aux agréments des exploitants des centres VHU et aux agréments des exploitants des installations de broyage de véhicules hors d'usage ;

Vu l'arrêté ministériel modifié du 26 novembre 2012 relatif aux prescriptions générales applicables aux installations classées relevant du régime de l'enregistrement au titre de la rubrique n° 2712-1 (installation d'entreposage, dépollution, démontage ou découpage de véhicules terrestres hors d'usage) ;

Vu l'arrêté ministériel du 6 juin 2018 relatif aux prescriptions générales applicables aux installations de transit, regroupement, tri ou préparation en vue de la réutilisation de déchets relevant du régime de la déclaration au titre de la rubrique n° 2713 (métaux ou déchets de métaux non dangereux, alliage de métaux ou déchets d'alliage de métaux non dangereux) ;

Vu le règlement départemental de défense extérieure contre l'incendie du Jura ;

Vu l'arrêté préfectoral d'autorisation n° 1464-123/2004 du 7 septembre 2004 et l'arrêté préfectoral complémentaire n° 2013-13-DREAL du 13 mai 2013 délivrés à la société Berger pour l'exploitation d'une installation d'entreposage, dépollution, démontage ou découpage de véhicules hors d'usage au titre de la rubrique 2712 de la nomenclature des installations classées pour la protection de l'environnement ;

Vu l'arrêté préfectoral complémentaire n° AP-2013-15-DREAL du 7 juin 2013 délivrant agrément « centre VHU » ;

Vu l'arrêté préfectoral de mise en demeure n° AP-2021-66-DREAL du 17 décembre 2021 ;

Vu le récépissé du 24 avril 2013 actant la société Berger Georges-Louis comme nouvel exploitant du site ;

Vu la demande d'agrément déposée initialement le 18 octobre 2022 et complétée le 7 juin 2023 de la société Berger Georges-Louis afin d'effectuer la dépollution et le démontage des véhicules hors d'usage en tant que « centre VHU » agréé ;

Vu le dossier déposé initialement le 18 octobre 2022 et complété le 7 juin 2023 portant à la connaissance du préfet la réorganisation des activités et zones de stockage au sein des installations (VHU et métaux) ;

Vu le courrier de demande de compléments du 10 novembre 2022 ;

Vu le courriel du 26 juin 2023 par lequel l'exploitant transmet un avis favorable du SDIS concernant l'implantation de la réserve incendie ;

Vu le rapport de l'inspection des installations réalisée le 19 octobre 2021 ;

Vu le rapport du 11 juillet 2023 de la direction régionale de l'environnement, de l'aménagement et du logement, chargée de l'Inspection des installations classées relative au projet du présent arrêté ;

Vu le projet d'arrêté porté à la connaissance de l'exploitant le 11 juillet 2023 en application de l'article R. 181-45 du code de l'environnement ;

Vu l'absence d'observations présentées par l'exploitant sur ce projet par courriel du 11 juillet 2023 ;

Considérant que les installations exploitées par la société Berger Georges-Louis sont autorisées par arrêté préfectoral du 7 septembre 2004 susvisé, modifié par l'arrêté préfectoral complémentaire du 13 mai 2013 susvisé ;

Considérant que cette installation est désormais, à la suite de modifications de la nomenclature des installations classées pour la protection de l'environnement, soumise au régime de l'enregistrement au titre de la rubrique 2712 ;

Considérant que lors de l'inspection du 19 octobre 2021, il a été constaté que :

- les installations n'étaient pas exploitées conformément aux plans et données techniques en annexes I et II de l'arrêté préfectoral modifié du 7 septembre 2004 susvisé ;
- l'exploitant ne disposait pas de l'agrément requis par l'article R. 543-155-7 du code de l'environnement pour l'exploitation d'un centre VHU, le délai prévu pour le renouvellement de l'agrément délivré par arrêté préfectoral du 7 juin 2013 étant échu ;

Considérant que l'exploitant a notamment été mis en demeure, par arrêté préfectoral du 17 décembre 2021 susvisé, de régulariser sa situation administrative au regard de ces deux constats ;

Considérant que les modifications de l'installation envisagées par la société Berger Georges-Louis dans son dossier de porter à connaissance du 7 juin 2023 susvisé, portent sur la réorganisation des activités et stockages au sein des installations, sur la mise à jour des capacités maximales autorisées au titre de certaines rubriques de la nomenclature ICPE, sur l'installation d'une réserve incendie de 120 m³, sur la mise en place d'une benne de stockage des pneumatiques poids lourds et véhicules agricoles et sur l'aménagement d'une nouvelle aire étanche pour le stockage des VHU en attente d'être dépollués ;

Considérant que la nouvelle aire étanche serait raccordée au séparateur à hydrocarbures de l'aire existante ;

Considérant que l'exploitant a justifié que le séparateur à hydrocarbures existant est d'une capacité suffisante pour traiter les effluents supplémentaires générés par la nouvelle aire ;

Considérant que par courriel du 26 juin 2023, l'exploitant a remis un avis du SDIS validant l'implantation de la réserve incendie projetée et s'engage à ce que l'équipement fasse par la suite l'objet d'une reconnaissance opérationnelle et à ce qu'il soit conforme aux exigences du règlement département de défense extérieure contre l'incendie ;

Considérant que la réorganisation des surfaces allouées aux différentes activités et stockages au sein des installations ne remettent en cause ni l'accessibilité des installations ni la sécurité des tiers ;

Considérant que l'augmentation des capacités maximales autorisées est limitée et ne remet pas en cause les mesures de gestion des risques actuellement appliquées par l'exploitant ;

Considérant que les modifications envisagées des installations ne relèvent pas des rubriques du tableau annexé à l'article R. 122-2 du code de l'environnement ;

Considérant que les modifications pré-considérées ne sont pas substantielles au titre de l'article R. 181-46 du code de l'environnement ;

Considérant que lors de l'inspection du 7 juin 2023, l'exploitant a remis un dossier de demande d'agrément complété suivant les demandes du courrier du 10 novembre 2022 susvisé ;

Considérant en particulier que l'exploitant s'est engagé à respecter la réglementation s'appliquant à ses activités et notamment le cahier des charges relatif à l'agrément délivré aux exploitants des centres VHU ;

Considérant en particulier l'exploitant a fait contrôler le 29/09/22 la conformité de ses installations par un organisme tiers certifié et qu'à l'issue de ce contrôle, aucune non-conformité n'a été relevée par l'organisme ;

Considérant en particulier que l'exploitant s'est engagé à procéder régulièrement aux déclarations prévues par l'annexe I de l'arrêté du 19 janvier 2005 susvisé auprès de l'agence de l'environnement et de la maîtrise de l'énergie (ADEME) et des services de la préfecture du Jura ;

Considérant qu'il y a lieu d'actualiser la situation administrative des installations exploitées et de fixer des prescriptions complémentaires ;

Sur proposition de la secrétaire générale de la préfecture du Jura ;

ARRÊTE

Article 1 – modification des prescriptions des actes antérieurs

L'arrêté préfectoral complémentaire n° 2013-15-DREAL du 7 juin 2013 susvisé est abrogé.

Les prescriptions de l'arrêté préfectoral d'autorisation n° 1464-123/2004 du 7 septembre 2004 sont complétées des prescriptions du présent arrêté.

Le tableau figurant à l'article I de l'arrêté préfectoral complémentaire n° 2013-13-DREAL du 13 mai 2013 susvisé est abrogé et remplacé par le tableau en annexe I du présent arrêté.

Le plan en annexe II de l'arrêté préfectoral d'autorisation n° 1464-123/2004 du 7 septembre 2004 est abrogé et remplacé par les plans en annexe II du présent arrêté.

Article 2 – agrément « centre VHU »

La société Berger Georges-Louis, dénommée ci-après « l'exploitant » et représentée par son gérant, monsieur Georges-Louis Berger, dont le siège social est situé chemin du haut Gauvin 39 570 Courlaoux et pour les installations qu'elle exploite à la même adresse, est agréée comme « centre VHU » pour exploiter une installation d'entreposage, dépollution, démontage ou découpage de véhicules hors d'usage ou de différents moyens de transports hors d'usage (centre VHU agréé) sous réserve du respect des prescriptions du présent arrêté.

Cet agrément entre en vigueur à compter de la date de signature du présent arrêté. Le numéro d'agrément est PR39 0000 8D.

Article 3 – affichage du numéro d'agrément

L'exploitant est tenu d'afficher à l'entrée de ses installations et de façon lisible le numéro de son agrément.

Article 4 – respect du cahier des charges

L'exploitant est tenu de satisfaire aux obligations listées dans le cahier des charges en annexe I de l'arrêté ministériel du 2 mai 2012 susvisé et repris en annexe III du présent arrêté.

Article 5 – Publicité

Conformément aux dispositions de l'article R. 181-45 du code de l'environnement, en vue de l'information des tiers, le présent arrêté est publié sur le site internet des services de l'État dans le département où il a été délivré pendant une durée minimale de quatre mois.

Cet arrêté est affiché en mairie dans les conditions prévues au 2° de l'article R. 181-44.

Le présent arrêté est notifié à la société Berger Georges-Louis.

Article 6 – Délais et voies de recours

Conformément aux articles L. 181-17 et R. 181-50 du code de l'environnement, le présent arrêté est soumis à un contentieux de pleine juridiction. Il ne peut être déféré qu'au tribunal administratif de Besançon :

1° Par les pétitionnaires ou exploitants, dans un délai de deux mois à compter du jour où le présent acte leur a été notifié.

2° Par les tiers, intéressés en raison des inconvénients ou des dangers pour les intérêts mentionnés à l'article L. 181-3 du code de l'environnement, dans un délai de quatre mois à compter de :

a) L'affichage en mairie dans les conditions prévues au 2° de l'article R. 181-44 ;

b) La publication de la décision sur le site internet de la préfecture prévue au 4° du même article.

Le délai court à compter de la dernière formalité accomplie. Si l'affichage constitue cette dernière formalité, le délai court à compter du premier jour d'affichage de la décision.

Le présent arrêté peut également faire l'objet d'un recours gracieux ou hiérarchique dans le délai de deux mois, prolongeant de deux mois les délais mentionnés au 1° et 2°.

Le tribunal administratif peut être saisi d'un recours déposé via l'application Télérecours citoyens accessible par le site internet www.telerecours.fr.

Article 7 – Exécution et copies

La secrétaire générale de la préfecture du Jura, le directeur régional de l'environnement, de l'aménagement et du logement de Bourgogne-Franche-Comté et le maire de la commune de Courlaoux sont chargés, chacun en ce qui les concerne, de l'exécution du présent arrêté.

Lons-le-Saunier, le **18 JUIL. 2023**

Le préfet



Serge CASTEL

Annexe I : liste des installations concernées par une rubrique de la nomenclature des installations classées

| Rubrique | Désignation des activités | Caractéristiques et capacités maximales | Régime* |
|-----------------|--|--|----------------|
| 2712-1 | <p>Installation d'entreposage, dépollution, démontage ou découpage de véhicules hors d'usage ou de différents moyens de transports hors d'usage, à l'exclusion des installations visées à la rubrique 2719</p> <p>1. Dans le cas de véhicules terrestres hors d'usage, la surface de l'installation étant supérieure ou égale à 100 m²</p> | <p>Hangar de dépollution : 100 m²</p> <p>Aires de stockage des VHU non dépollués : 160 et 190 m²</p> <p>Zones de stockage des VHU dépollués : 1100 m²</p> <p>Total : 1550 m²</p> | E |
| 2713-2 | <p>Installations de transit, regroupement, tri ou préparation en vue de réutilisation de métaux ou de déchets de métaux non dangereux, d'alliage de métaux ou de déchets de métaux non dangereux, à l'exclusion des installations visées aux rubriques 2710, 2711, 2712 et 2719</p> <p>2. Supérieure ou égale à 100 m² et inférieure à 1 000 m².</p> | <p>Aires de stockage des bennes de métaux ferreux : 700 m²</p> <p>Aire de stockage des bennes de métaux non ferreux : 200 m²</p> <p>Total : 900 m²</p> | D |

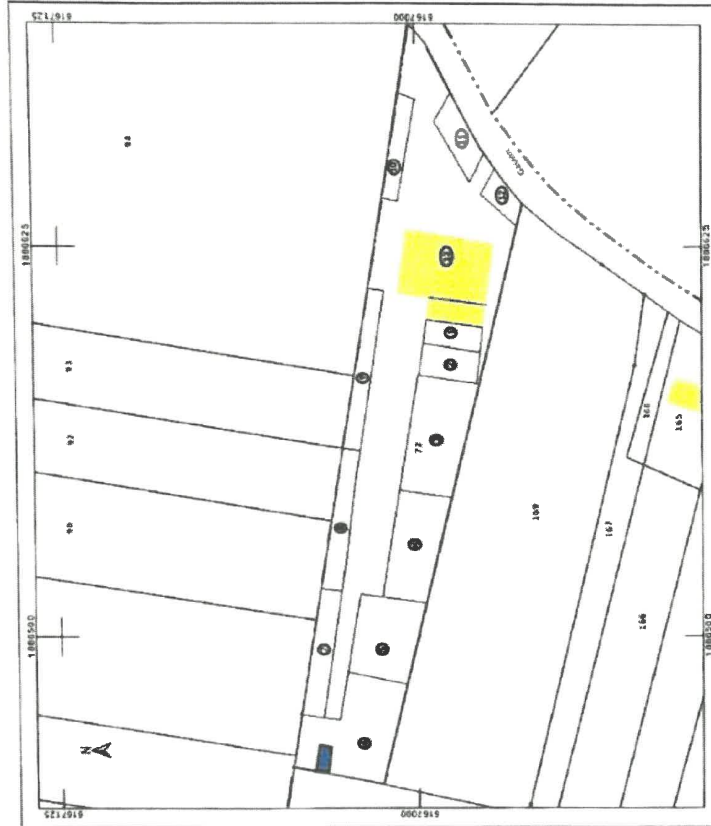
E : enregistrement, D : déclaration

Les modifications du site sont gérées via la procédure d'autorisation.

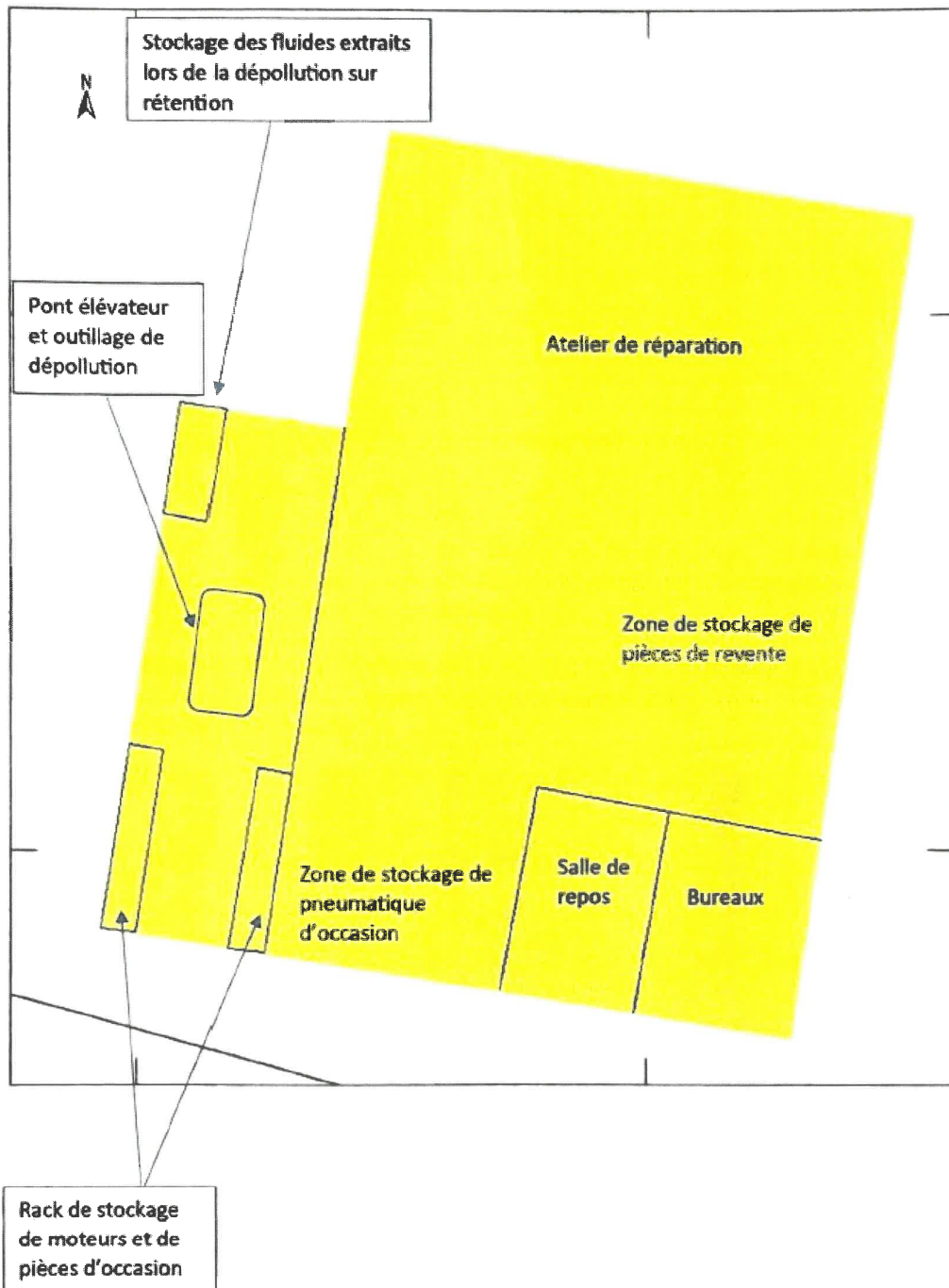
Annexe II : plans des installations

| LEGENDES : | |
|-------------------|---|
| 1- | Aire de stockage de VHU en attente de dépollution existante – surface bétonnée et reliée au séparateur à hydrocarbure d'une surface de 160 m ² (ICPE 2712) ; |
| 2- | Aire de stockage de VHU en attente de dépollution bétonnée à construire qui sera reliée au séparateur à hydrocarbure d'une surface de 190 m ² (ICPE 2712) ; |
| 3- | Zone de stockage des véhicules : véhicules d'entreprises, véhicules accidentés en attente de vente (non classable ICPE) ; |
| 4- | Zone de stockage des VHU dépollués en attente de vente de pièces d'une surface de 600 m ² (ICPE 2712) ; |
| 5- | Zone de stockage des bennes de métaux d'une surface de près de 400 m ² (non classable ICPE) ; |
| 6- | Zone de stockage des bennes de métaux d'une surface de près de 700 m ² (ICPE 2713) ; |
| 7- | Zone de stockage des VHU dépollués d'une surface de 500 m ² destiné au pélagrage (ICPE 2712) ; |
| 8- | Zone de stockage des métaux non ferreux d'une surface de près de 200 m ² (ICPE 2713) ; |
| 9- | Stockage de matériel de réserve ou à usage de l'entreprise (élevateur, nacelles...) de près de 600 m ² (non classable ICPE) ; |
| 10- | Zone des véhicules en gardiennage de près de 300 m ² (non classable ICPE) ; |
| 11- | Zone de stockage des véhicules d'occasion en vente de près de 200 m ² (non classable ICPE) ; |
| 12- | Bâche incendie en citerne souple de 120 m ² (non classable ICPE) ; |
| 13- | Bâtiment existant de 600 m ² (non classable ICPE) ; |
| 14- | Zone de dépollution couverte de 100 m ² (ICPE 2712) ; |
| • | Stockage de pneumatiques usagés (benne) |

En rouge : limite de propriété.
Plan au 1-1250ème avec affectation des zones au 24/05/2023.



| | | |
|---|---|--|
| <p style="text-align: center;">DIRECTION GÉNÉRALE DES FINANCES PUBLIQUES</p> <p style="text-align: center;">EXTRAIT DU PLAN CADASTRAL</p> | <p>Département : JURA</p> <p>Commune : COURMAYEUR</p> <p>Section : AA Feuille: 000 AA 01</p> <p>Échelle d'origine : 1/5000 Échelle d'extrait : 1/1250</p> <p>Date d'édition : 30/09/2022 (numéro: 10196 de Paris)</p> <p>Coordonnées en projection : RGF93/CGA17</p> | <p>Le plan visuelisé sur cet extrait est géré par le service SDP du JURA</p> <p>3 Rue Victor BERARD 39100 MIRAZ-DOMVIVILLE-CEDEX 03 79 43 11 30 site: www.jura.gouv.fr</p> |
| <p>Cet extrait de plan vous a été délivré par GEO2 Directeur Général des Finances Publiques</p> | | |



Annexe III : cahier des charges joint à l'agrément délivré à l'exploitant d'un centre VHU

1° Les opérations de dépollution suivantes sont réalisées avant tout autre traitement du véhicule hors d'usage :

- les batteries, les pots catalytiques et les réservoirs de gaz liquéfiés sont retirés ;
- les éléments filtrants contenant des fluides, comme, par exemple, les filtres à huiles et les filtres à carburants, sont retirés à moins qu'ils ne soient nécessaires pour la réutilisation du moteur ;
- les composants susceptibles d'exploser, y compris les airbags et les prétensionneurs sont retirés ou neutralisés ;
- les carburants, les huiles de carters, les huiles de transmission, les huiles de boîtes de vitesse, les huiles hydrauliques, les liquides de refroidissement, les liquides antigel et les liquides de freins ainsi que tout autre fluide présent dans le véhicule hors d'usage sont retirés, et stockés séparément le cas échéant, notamment en vue d'être collectés, à moins qu'ils ne soient nécessaires pour la réutilisation des parties de véhicule concernées ;
- le retrait, la récupération et le stockage de l'intégralité des fluides frigorigènes sont obligatoires en vue de leur traitement ;
- les filtres et les condensateurs contenant des polychlorobiphényles (PCB) et des polychloroterphényles (PCT) sont retirés suivant les indications fournies par les constructeurs automobiles sur la localisation de ces équipements dans les modèles de véhicules concernés de leurs marques ;
- les composants recensés comme contenant du mercure sont retirés suivant les indications fournies par les constructeurs automobiles sur la localisation de ces équipements dans les modèles de véhicules concernés de leurs marques ;
- les pneumatiques sont démontés de manière à préserver leur potentiel de réutilisation ou de valorisation.

2° Les éléments suivants sont extraits du véhicule :

- composants métalliques contenant du cuivre, de l'aluminium, du magnésium sauf si le centre VHU peut justifier que ces composants sont séparés du véhicule par un autre centre VHU ou un broyeur agréé ;
- composants volumineux en matière plastique (pare-chocs, tableaux de bord, récipients de fluides, etc.), sauf si le centre VHU peut justifier que ces composants sont séparés du véhicule par un autre centre VHU ou un broyeur agréé de manière à pouvoir réellement être recyclés en tant que matériaux ;
- verre, sauf si le centre VHU peut justifier qu'il est séparé du véhicule par un autre centre VHU, en totalité à partir du 1er juillet 2013.

3° L'exploitant du centre VHU est tenu de contrôler l'état des composants et éléments démontés en vue de leur réutilisation et d'assurer, le cas échéant, leur traçabilité par l'apposition d'un marquage approprié, lorsqu'il est techniquement possible. Les pièces destinées à la réutilisation peuvent être mises sur le marché sous réserve de respecter les réglementations spécifiques régissant la sécurité de

ces pièces ou, à défaut, l'obligation générale de sécurité définie par l'article L. 221-1 du code de la consommation.

La vente aux particuliers de composants à déclenchement pyrotechnique est interdite.

Les opérations de stockage sont effectuées de façon à ne pas endommager les composants et éléments réutilisables ou valorisables, ou contenant des fluides.

Seul le personnel du centre VHU est autorisé à accéder aux véhicules hors d'usage avant les opérations de dépollution visées au 1° du présent article.

4° L'exploitant du centre VHU est tenu de ne remettre :

- les véhicules hors d'usage traités préalablement dans ses installations, qu'à un broyeur agréé ou, sous sa responsabilité, à un autre centre VHU agréé ou à toute autre installation de traitement autorisée à cet effet « dans un autre Etat membre de l'Union européenne ou dans un autre Etat, dès lors que le transfert de ces déchets hors du territoire national est réalisé conformément aux dispositions du règlement (CE) n° 1013/2006 du Parlement européen et du Conseil du 14 juin 2006 concernant les transferts de déchets. » ;

- les déchets issus du traitement des véhicules hors d'usage qu'à des installations respectant les dispositions de l'article R. 543-161 du code de l'environnement.

5° L'exploitant du centre VHU est tenu de communiquer chaque année au préfet du département dans lequel l'installation est exploitée, et à l'Agence de l'environnement et de la maîtrise de l'énergie, sous forme électronique à partir de 2013, la déclaration prévue par l'application du 5° de l'article R. 543-164 du code de l'environnement.

Cette déclaration comprend :

- a) Les informations sur les certifications obtenues notamment dans le domaine de l'environnement, de l'hygiène, de la sécurité, du service et de la qualité ;
- b) Le nombre et le tonnage des véhicules pris en charge ;
- c) L'âge moyen des véhicules pris en charge ;
- d) La répartition des véhicules pris en charge par marque et modèle ;
- e) Le nombre et le tonnage de véhicules hors d'usage préalablement traités remis, directement ou via d'autres centres VHU agréés, à des broyeurs agréés, et répartis par broyeur agréé destinataire ;
- f) Le tonnage de produits et déchets issus du traitement des véhicules hors d'usage remis à des tiers ;
- g) Les taux de réutilisation et recyclage et réutilisation et valorisation atteints ;
- h) Les nom et coordonnées de l'organisme tiers désigné au 15° du présent cahier des charges ;
- i) Le cas échéant, le nom du ou des réseau(x) de producteur(s) de véhicules dans lequel s'inscrit le centre VHU.

Lorsqu'un transfert de véhicule(s) hors d'usage est opéré entre deux centres VHU agréés, l'obligation de déclarer au sens du 5° de l'article R. 543-164 pèse sur l'exploitant du premier centre VHU agréé qui a pris en charge le véhicule. Dans ce cas, le deuxième centre VHU agréé a l'obligation de communiquer

au premier centre VHU agréé les données nécessaires à ce dernier pour répondre à son obligation de déclarer au sens du 5° de l'article R. 543-164.

La communication de ces informations pour l'année n intervient au plus tard le 31 mars de l'année n + 1.

Le contenu de la déclaration est vérifié et validé par l'organisme tiers désigné au 15° du présent cahier des charges avant le 31 août de l'année n + 1. A partir de 2013, l'organisme tiers réalise également une validation en ligne de la déclaration.

L'Agence de l'environnement et de la maîtrise de l'énergie délivre un récépissé de déclaration. La fourniture de ce récépissé est une des conditions nécessaires au maintien de l'agrément préfectoral.

6° L'exploitant du centre VHU doit tenir à la disposition des opérateurs économiques avec lesquels il collabore, ou avec lesquels il souhaite collaborer, ses performances en matière de réutilisation et recyclage et de réutilisation et valorisation des véhicules hors d'usage.

7° L'exploitant du centre VHU doit tenir à la disposition de l'instance définie à l'article R. 543-157-1 les données comptables et financières permettant à cette instance d'évaluer l'équilibre économique de la filière.

8° L'exploitant du centre VHU est tenu de se conformer aux dispositions de l'article R. 322-9 du code de la route lorsque le véhicule est pris en charge pour destruction, et notamment de délivrer au détenteur du véhicule hors d'usage un certificat de destruction au moment de l'achat.

9° L'exploitant du centre VHU est tenu de constituer, le cas échéant, une garantie financière, dans les conditions prévues à l'article L. 516-1 du code de l'environnement.

10° L'exploitant du centre VHU est tenu de se conformer aux dispositions relatives aux sites de traitement et de stockage des véhicules et des fluides, matériaux ou composants extraits de ces véhicules, suivantes :

- les emplacements affectés à l'entreposage des véhicules hors d'usage sont aménagés de façon à empêcher toute pénétration dans le sol des différents liquides que ces véhicules peuvent contenir ;
- les emplacements affectés à l'entreposage des véhicules hors d'usage non dépollués sont revêtus, pour les zones appropriées comprenant a minima les zones affectées à l'entreposage des véhicules à risque ainsi que les zones affectées à l'entreposage des véhicules en attente d'expertise par les assureurs, de surfaces imperméables avec dispositif de collecte des fuites, décanteurs et épurateurs-dégraisseurs. « L'empilement de véhicules sur ces emplacements est interdit, sauf s'il est utilisé des rayonnages cantilevers ;
- les emplacements affectés au démontage et à l'entreposage des moteurs, des pièces susceptibles de contenir des fluides, des pièces métalliques enduites de graisses, des huiles, produits pétroliers, produits chimiques divers sont revêtus de surfaces imperméables, lorsque ces pièces et produits ne sont pas eux-mêmes contenus dans des emballages parfaitement étanches et imperméables, avec dispositif de rétention ;
- les batteries, les filtres et les condensateurs contenant des polychlorobiphényles (PCB) et des polychloroterphényles (PCT) sont entreposés dans des conteneurs appropriés ;
- les fluides extraits des véhicules hors d'usage (carburants, huiles de carters, huiles de boîtes de vitesse, huiles de transmission, huiles hydrauliques, liquides de refroidissement, liquides antigel, liquides de

freins, acides de batteries, fluides de circuits d'air conditionné et tout autre fluide contenu dans les véhicules hors d'usage) sont entreposés dans des réservoirs appropriés, le cas échéant séparés, dans des lieux dotés d'un dispositif de rétention ;

- les pneumatiques usagés sont entreposés dans des conditions propres à prévenir le risque d'incendie, à favoriser leur réutilisation, leur recyclage ou leur valorisation, et dans les régions concernées par la dengue et autres maladies infectieuses tropicales, à prévenir le risque de prolifération des moustiques ;

- les eaux issues des emplacements affectés au démontage des moteurs et pièces détachées, mentionnées ci-dessus, y compris les eaux de pluie ou les liquides issus de déversements accidentels, sont récupérées et traitées avant leur rejet dans le milieu naturel, notamment par passage dans un décanteur-déshuileur ou tout autre dispositif d'effet jugé équivalent par l'inspection des installations classées ; le traitement réalisé doit assurer que le rejet des eaux dans le milieu naturel n'entraînera pas de dégradation de celui-ci ;

- le demandeur tient le registre de police défini au chapitre 1er du titre II du livre III de la partie réglementaire du code pénal.

11° En application du 12° de l'article R. 543-164 du code de l'environnement susvisé, l'exploitant du centre VHU est tenu de justifier de l'atteinte d'un taux de réutilisation et de recyclage minimum des matériaux issus des véhicules hors d'usage, en dehors des métaux, des batteries et des fluides issus des opérations de dépollution, de 3,5 % de la masse moyenne des véhicules et d'un taux de réutilisation et de valorisation minimum de 5 % de la masse moyenne des véhicules, y compris par le biais d'une coopération avec d'autres centres VHU agréés ;

12° En application du 12° de l'article R. 543-164 du code de l'environnement susvisé, l'exploitant du centre VHU est également tenu de justifier de l'atteinte d'un taux de réutilisation et de recyclage minimum des matériaux issus des véhicules hors d'usage participant à l'atteinte des objectifs fixés à l'article R. 543-160, y compris par le biais d'une coopération avec les autres opérateurs économiques : en particulier, il s'assure que les performances des broyeurs à qui il cède les véhicules hors d'usage qu'il a traités, ajoutées à ses propres performances, permettent l'atteinte des taux mentionnés à l'article R. 543-160 du code de l'environnement.

13° L'exploitant du centre VHU est tenu d'assurer la traçabilité des véhicules hors d'usage, notamment en établissant en trois exemplaires un bordereau de suivi mentionnant les numéros d'ordre des carcasses de véhicules hors d'usage correspondants aux numéros se trouvant dans le livre de police, ainsi que les tonnages associés (modèle en annexe III du présent arrêté). Un exemplaire du bordereau est conservé par le centre VHU, les deux autres exemplaires étant envoyés au broyeur avec le ou les lot(s) de véhicules hors d'usage préalablement traités correspondants.

14° L'exploitant du centre VHU est tenu de disposer de l'attestation de capacité mentionnée à l'article R. 543-99 du code de l'environnement. Cette attestation est de catégorie V conformément à l'annexe I de l'arrêté du 30 juin 2008 susvisé.

15° L'exploitant du centre VHU fait procéder chaque année à une vérification de la conformité de son installation aux dispositions du cahier des charges annexé à son agrément par un organisme tiers accrédité pour un des référentiels suivants :

- vérification de l'enregistrement dans le cadre du système communautaire de management environnemental et d'audit (EMAS) défini par le règlement (CE) n° 761/2001 du Parlement européen et

du Conseil du 19 mars 2001 ou certification d'un système de management environnemental conforme à la norme internationale ISO 14001 ;

- certification de service selon le référentiel « traitement et valorisation des véhicules hors d'usage et de leurs composants » déposé par SGS QUALICERT ;

- certification de service selon le référentiel CERTIREC concernant les entreprises du recyclage déposé par le Bureau Veritas Certification.

Les résultats de cette vérification sont transmis au préfet du département dans lequel se situe l'installation.

